














0.0	0.0		Start of route
0.3	0.3		Restez sur la droite sur Montée Laurin
0.8	0.4		Tournez à droite sur Chemin Fresnière
2.1	1.3		Tournez à gauche sur Montée McMartin
5.3	3.3		Tournez à gauche sur Chemin Principal
6.6	1.3		Tournez à droite sur Montée du Village
11.3	4.7		Tournez à droite sur Rang Sainte-Sophie
12.0	0.7		Tournez à gauche sur Rang de l'Annonciation
14.8	2.7		Tournez à droite sur Rang Saint-Hippolyte
16.6	1.8		Tournez à droite sur Rang Sainte-Germaine
19.3	2.8		Tournez à gauche sur Montée de la Côte-Rouge

19.3 kilometers. +246/-182 meters

53.5	0.0		End of route
------	-----	---	--------------

0.0 kilometers. +0/-0 meters

23.0	3.7		Tournez à gauche sur Rang de La Fresnière
28.5	5.5		Tournez à droite sur Route 344, 344
31.0	2.5		Tournez à droite sur Rang Saint-Étienne
45.0	14.0		Tournez à droite sur Route Arthur-Sauvé, 148
45.2	0.2		Tournez à gauche sur Montée Villeneuve
46.4	1.2		Tournez à droite sur Côte des Corbeil
50.6	4.2		Tournez à droite sur Montée Renaud
50.8	0.3		Tournez à droite sur Boulevard Arthur-Sauvé, 148
51.7	0.9		Tournez à gauche sur Chemin de la Rivière Nord
53.5	1.8		Tournez fort à droite

34.1 kilometers. +64/-76 meters