

















24-08-20 - A 42km

0.0	0.0		Start of route
0.0	0.0		Gauche sur montée Laurin
1.7	1.7		Droite sur 148
2.6	0.9		Gauche sur Montée Renaud
2.9	0.3		Gauche sur Côte des Corbeil
7.1	4.2		Gauche sur Montée Villeneuve
8.3	1.2		Droite sur QC-148 O
8.5	0.2		Gauche sur Rang Saint-Étienne
9.0	0.5		Droite sur Rang St-Joachim
15.2	6.2		Gauche sur Rang Saint Vincent
18.2	3.0		Gauche sur Chemin du Grand Brûlé
22.1	3.9		Droite sur Rang Saint-Étienne

22.1 kilometers. +56/-55 meters

24.6	2.5		Tournez à gauche sur Montée de la Côte-Rouge
30.7	6.2		Tournez à gauche sur Rang Sainte-Germaine
35.4	4.7		Tournez à droite sur Chemin Principal
37.3	1.8		Tournez à gauche sur Montée McCole
40.5	3.3		Tournez à droite sur Chemin Fresnière
41.8	1.3		Tournez fort à gauche sur Montée Laurin
42.6	0.7		End of route

20.5 kilometers. +126/-129 meters