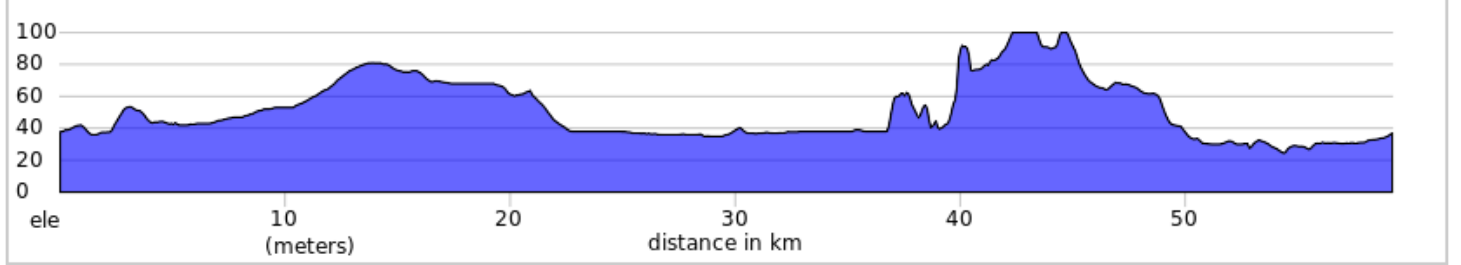
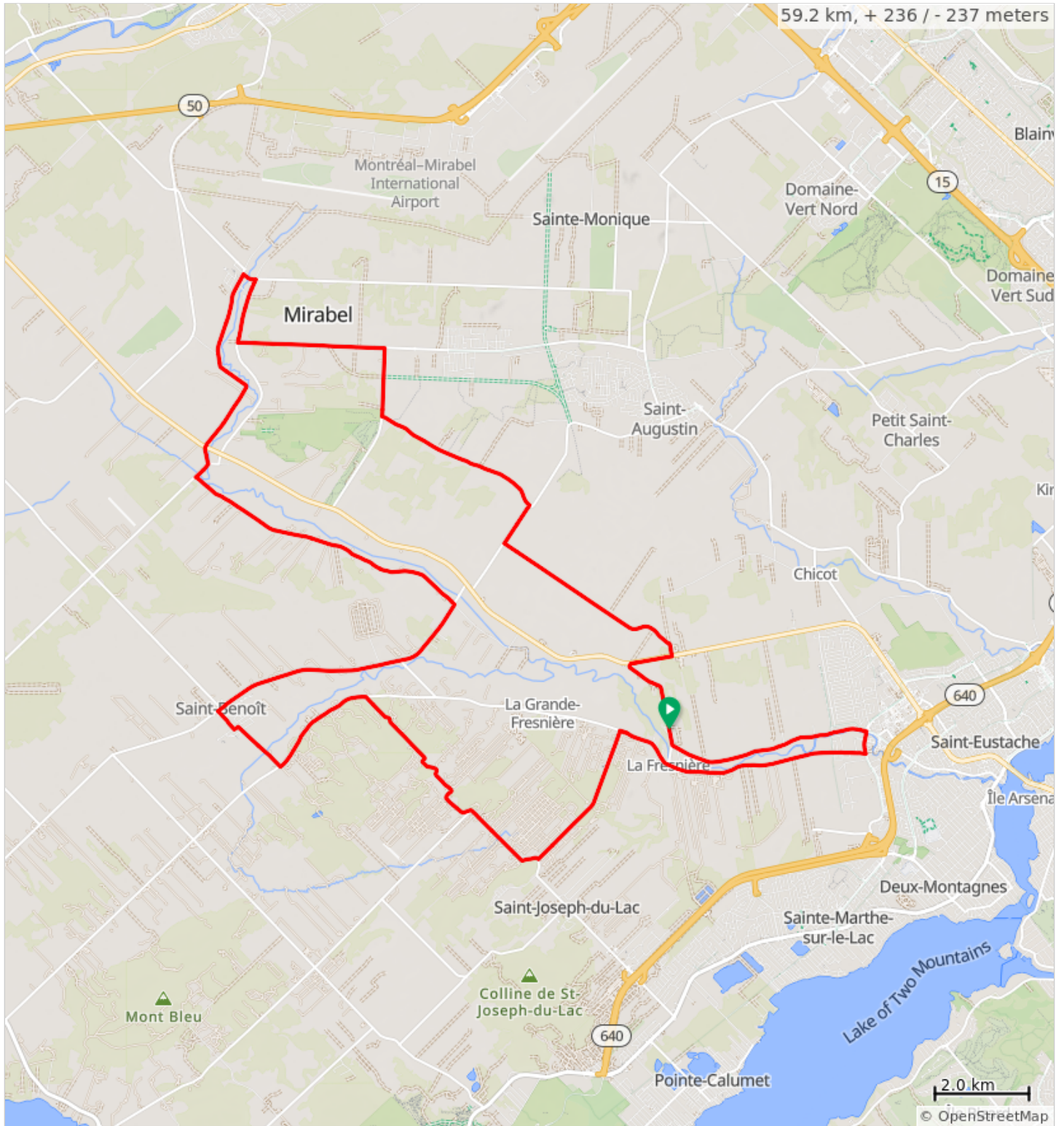












24-07-09 - B 59km











0.0	0.0		Start of route
0.0	0.0		Tournez fort à gauche sur Montée Laurin
1.8	1.8		Tournez à droite sur Route Arthur-Sauvé, 148
2.0	0.2		Tournez fort à gauche sur Route Arthur-Sauvé, 148
2.7	0.7		Continuez sur Boulevard Arthur-Sauvé, 148
2.9	0.1		Tournez à gauche sur Montée Renaud
3.1	0.3		Tournez à gauche sur Côte des Corbeil
7.3	4.2		Tournez à droite sur Montée Villeneuve
8.2	0.9		Restez sur la gauche sur Montée Villeneuve
8.3	0.1		Tournez à gauche sur Côte des Bouchard

8.3 kilometers. +29/-19 meters

12.0	3.7		Tournez à droite sur Chemin Verdon
13.4	1.4		Tournez à gauche sur Côte desANGES
16.5	3.1		Tournez fort à droite sur Rue de Belle-Rivière
17.9	1.4		Tournez fort à gauche sur Côte des Saints
18.2	0.3		Tournez à gauche sur Rue Saint-Vincent
22.8	4.6		Tournez à droite sur Rang Saint-Vincent
23.2	0.4		Tournez fort à gauche sur Rang Saint-Joachim
29.4	6.2		Tournez à droite sur Rang Saint-Étienne
35.2	5.8		Tournez à gauche sur Rue Saint-Jean-Baptiste
35.7	0.5		Tournez à gauche sur Rue Dumouchel

27.5 kilometers. +28/-55 meters

35.8	0.1		Tournez à droite sur Rue Chénier
37.0	1.2		Tournez à gauche sur Rang de La Fresnière
39.5	2.4		Tournez à droite sur Montée Robillard
45.0	5.5		Tournez à gauche sur Montée McCole
48.3	3.3		Tournez à droite sur Chemin Fresnière
48.6	0.3		Tournez fort à droite sur Chemin Fresnière
53.6	5.1		Restez sur la droite
54.1	0.5		Tournez fort à gauche
54.6	0.5		Tournez à gauche sur Chemin de la Rivière Nord
58.9	4.3		Tournez légèrement à droite sur Montée Laurin
59.2	0.3		End of route

23.5 kilometers. +159/-160 meters