























0.0	0.0		Start of route
1.7	1.7		Tournez à droite sur Route Arthur-Sauvé, 148
2.6	0.9		Tournez à gauche sur Montée Renaud
6.5	3.9		Tournez à gauche sur Montée Leblanc
9.6	3.0		Tournez à droite sur Chemin de la Côte-Nord
12.8	3.3		Tournez à gauche sur Rang Sainte-Henriette
17.2	4.4		Restez sur la gauche sur Rue Saint-Jean
19.2	2.0		Tournez à gauche sur Montée Clément
20.7	1.5		Tournez à droite sur Côte des Saints
28.5	7.8		Tournez à droite sur Rue Saint-Vincent
28.6	0.1		Tournez à gauche sur Rang Saint-Rémi

28.6 kilometers. +71/-41 meters

30.9	2.3		Tournez fort à gauche sur Chemin Saint-Simon
34.0	3.1		Tournez à gauche sur Montée de Sainte-Scholastique
34.7	0.7		Tournez à gauche sur Rue Saint-Vincent
36.2	1.5		Tournez fort à droite sur Rue Saint-François
36.5	0.3		Tournez à droite sur Rue de Belle-Rivière
37.5	1.0		Tournez fort à gauche sur Côte des Anges
40.6	3.1		Tournez à droite sur Chemin Verdon
44.3	3.7		Tournez à droite sur Route Arthur-Sauvé, 148
47.3	3.0		Tournez à gauche sur Rang Saint-Vincent
48.0	0.7		Tournez fort à gauche sur Rang Saint-Joachim

19.4 kilometers. +25/-58 meters

54.3	6.2		Tournez fort à gauche sur Rang Saint-Étienne
54.8	0.5		Tournez à droite sur Route Arthur-Sauvé, 148
54.9	0.2		Tournez à gauche sur Montée Villeneuve
56.2	1.2		Tournez à droite sur Côte des Corbeil
60.3	4.2		Tournez à droite sur Montée Renaud
60.6	0.3		Tournez à droite sur Boulevard Arthur-Sauvé, 148
61.5	0.9		Tournez à gauche sur Chemin de la Rivière Nord
63.2	1.8		End of route

15.2 kilometers. +29/-26 meters