













0.0	0.0		Start of route
0.3	0.3		Restez sur la droite sur Montée Laurin
0.8	0.4		Tournez à droite sur Chemin Fresnière
2.1	1.3		Tournez à gauche sur Montée McMartin
5.3	3.3		Tournez à droite sur Chemin Principal
10.9	5.5		Tournez à gauche sur Rang de La Fresnière
13.3	2.4		Tournez à droite sur Rue Chénier
14.6	1.2		Tournez à gauche sur Rue Dumouchel
14.7	0.1		Tournez à droite sur Rue Saint-Jean-Baptiste
15.2	0.5		Tournez à droite sur Rue Saint-Étienne
20.9	5.8		Tournez à gauche sur Rang Saint-Joachim

20.9 kilometers. +153/-154 meters

45.6	0.9		Tournez à gauche sur Chemin de la Rivière Nord
47.3	1.7		End of route

2.6 kilometers. +5/-4 meters

27.2	6.2		Tournez fort à droite sur Rang Saint-Vincent
27.9	0.7		Tournez à droite sur Route Arthur-Sauvé, 148
28.3	0.4		Tournez à gauche sur Rue de Belle-Rivière
31.1	2.8		Tournez à droite sur Côte des Anges
34.2	3.1		Tournez à droite sur Chemin Verdon
35.6	1.4		Tournez à gauche sur Côte des Bouchard
39.3	3.7		Tournez à droite sur Montée Villeneuve
40.3	1.0		Tournez à gauche sur Côte des Corbeil
44.4	4.2		Tournez à droite sur Montée Renaud
44.7	0.3		Tournez à droite sur Boulevard Arthur-Sauvé, 148

23.8 kilometers. +60/-45 meters