














0.0	0.0		Start of route
1.7	1.7		Tournez à droite sur Route Arthur-Sauvé, 148
2.6	0.9		Tournez à gauche sur Montée Renaud
2.9	0.3		Tournez à gauche sur Côte des Corbeil
7.0	4.2		Tournez à droite sur Montée Villeneuve
7.9	0.9		Restez sur la gauche sur Montée Villeneuve
8.0	0.1		Tournez à gauche sur Côte des Bouchard
11.7	3.7		Tournez à gauche sur Chemin Verdon
13.9	2.2		Tournez à droite sur Route Arthur-Sauvé, 148
16.9	3.0		Tournez à gauche sur Rang Saint-Vincent

16.9 kilometers. +50/-49 meters

17.1	0.1		Tournez à gauche sur Route Arthur-Sauvé, 148
20.0	2.9		Tournez à gauche sur Chemin Clément-Pesant
23.4	3.5		Tournez à gauche sur Chemin du Grand-Brûlé
31.1	7.6		Tournez à droite sur Rue Saint-Étienne
31.2	0.1		Tournez à gauche sur Rue Saint-Jean-Baptiste
31.7	0.5		Tournez à gauche sur Rue Dumouchel
31.8	0.1		Tournez à droite sur Rue Chénier
33.0	1.2		Tournez à gauche sur Rang de La Fresnière
35.4	2.4		Tournez à droite sur Montée Robillard
39.1	3.7		Tournez à droite sur Rang Sainte-Germaine

22.2 kilometers. +178/-100 meters

41.8	2.7		Tournez à gauche sur Rang du Domaine
44.2	2.4		Tournez fort à droite sur Montée du Village
46.2	2.0		Tournez à gauche sur Rang Sainte-Sophie
48.5	2.3		Tournez à gauche sur Chemin d'Oka, 344
51.1	2.6		Tournez à gauche sur Rue Binette
53.5	2.5		Tournez à gauche sur Chemin Principal
56.7	3.1		Tournez à droite sur Montée McCole
59.9	3.3		Tournez à droite sur Chemin Fresnière
61.3	1.3		Tournez fort à gauche sur Montée Laurin
62.0	0.8		End of route

22.9 kilometers. +192/-242 meters