





















0.0	0.0		Start of route
1.7	1.7		Tournez à droite sur Route Arthur-Sauvé, 148
2.6	0.9		Tournez à gauche sur Montée Renaud
2.9	0.3		Tournez à gauche sur Côte des Corbeil
7.0	4.2		Tournez à droite sur Montée Villeneuve
7.9	0.9		Restez sur la gauche sur Montée Villeneuve
8.0	0.1		Tournez à gauche sur Côte des Bouchard
11.7	3.7		Tournez à droite sur Chemin Verdon
13.1	1.4		Tournez à droite sur Côte des Anges
18.3	5.2		Tournez à gauche sur Montée Dobie
27.7	9.4		Tournez à gauche sur Rue Saint-Vincent

27.7 kilometers. +84/-55 meters

32.7	5.0		Tournez fort à gauche sur Rang Saint-Joachim
38.9	6.2		Tournez fort à gauche sur Rang Saint-Étienne
39.4	0.5		Tournez à droite sur Route Arthur-Sauvé, 148
39.6	0.2		Tournez à gauche sur Montée Villeneuve
40.8	1.2		Tournez à droite sur Côte des Corbeil
45.0	4.2		Tournez à droite sur Montée Renaud
45.2	0.3		Tournez à droite sur Boulevard Arthur-Sauvé, 148
46.1	0.9		Tournez à gauche sur Chemin de la Rivière Nord
47.9	1.7		End of route

20.2 kilometers. +30/-30 meters