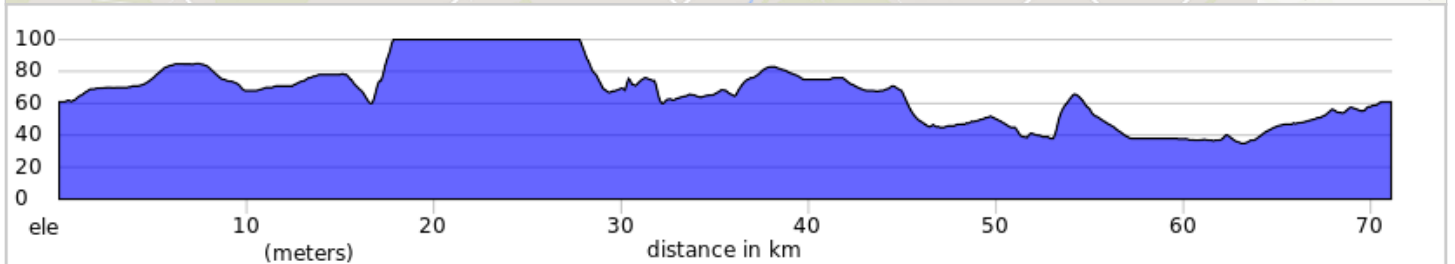
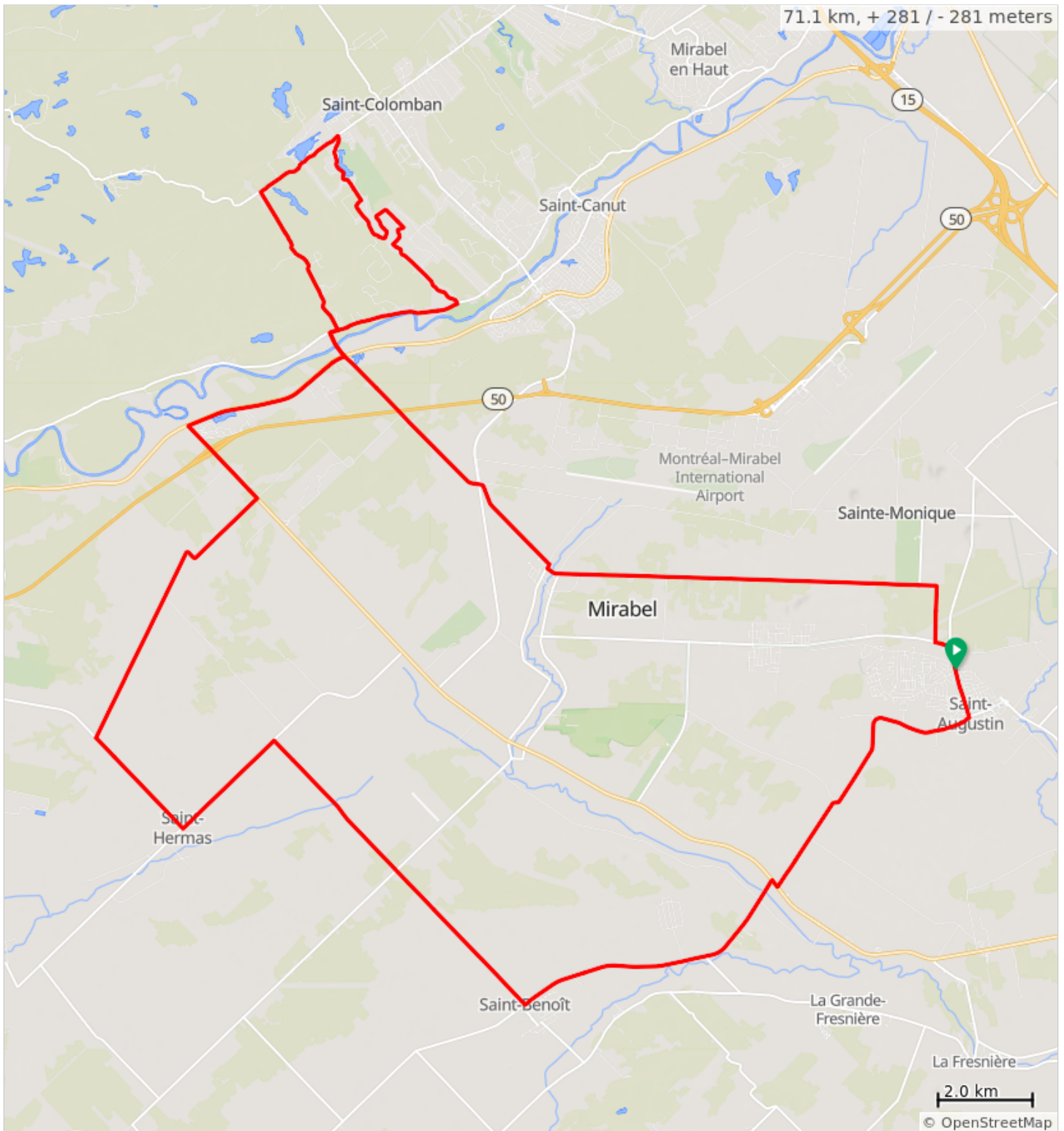












24-05-30 - B 71km








0.0	0.0		Start of route
0.5	0.5		Tournez à gauche sur Côte des Anges
0.8	0.3		Tournez à droite sur Montée Dobie
10.2	9.4		Tournez à droite sur Rue Saint-Vincent
10.3	0.1		Tournez à gauche sur Rang Saint-Rémi
17.0	6.8		Tournez à droite sur Chemin de la Rivière-du-Nord
17.2	0.2		Tournez à gauche sur Montée Brisebois
20.6	3.4		Tournez à droite sur Côte Saint-Paul
22.6	2.0		Tournez à droite sur Rue Kenna
23.7	1.1		Restez sur la droite sur Rue des Sables
24.2	0.5		Tournez à droite sur Rue du Havre

24.2 kilometers. +147/-65 meters

26.7	2.4		Tournez fort à droite sur Rue de la Plénitude
27.1	0.5		Tournez à gauche sur Rue du Sanctuaire
29.0	1.9		Tournez à droite sur Chemin de la Rivière-du-Nord
31.8	2.8		Tournez à gauche sur Montée Saint-Rémi
32.4	0.6		Tournez fort à droite sur Route Sir-Wilfrid-Laurier, 158
36.1	3.7		Tournez à gauche sur Route Arthur-Sauvé, 148
38.2	2.1		Tournez à droite sur Rang Saint-Hyacinthe
44.5	6.3		Tournez à gauche sur Chemin Charles-Léonard
47.1	2.6		Tournez à gauche sur Chemin Clément-Pesant
49.8	2.6		Tournez à droite sur Chemin du Grand-Brûlé

25.5 kilometers. +55/-125 meters

57.4	7.6		Tournez à gauche sur Rue Saint-Étienne
63.6	6.2		Tournez à droite sur Route Arthur-Sauvé, 148
63.8	0.2		Tournez à gauche sur Montée Villeneuve
70.0	6.3		Tournez à gauche sur Rue Saint-Jacques
71.1	1.1		End of route

21.3 kilometers. +35/-12 meters