






















0.0	0.0		Start of route
0.1	0.1		Tournez à gauche sur Boulevard de la Concorde Est
0.9	0.8		Continuez sur Boulevard de la Concorde Est
2.3	1.4		Tournez à gauche sur Boulevard Lévesque Est
24.9	22.6		Tournez à droite sur Montée Masson, 125
25.6	0.8		Tournez à droite sur Rue Saint-Louis, 344
35.8	10.1		Tournez à droite sur Chemin Saint-Charles, 344
37.0	1.3		Au rond-point, prenez la 1 sortie vers Chemin Saint-Charles, 344
38.1	1.1		Restez sur la droite
38.9	0.8		Tournez légèrement à droite sur Boulevard Notre-Dame-des-Champs

38.9 kilometers. +53/-68 meters

39.7	0.8		Restez sur la droite
41.8	2.1		Restez sur la droite sur Rue Sherbrooke Est, 138
42.3	0.5		Restez sur la droite sur Boulevard Guin Est
48.1	5.8		Tournez à gauche sur 87e Avenue
48.2	0.1		Tournez à droite sur Boulevard Perras
55.3	7.2		Tournez fort à droite
56.9	1.5		Restez sur la droite
57.3	0.5		Tournez à droite sur Avenue Roger-Lortie
57.8	0.4		Tournez à droite sur Boulevard Lévesque Est
62.7	5.0		Restez sur la droite
65.0	2.3		Tournez à droite sur Rue de Callières
65.1	0.0		End of route

26.2 kilometers. +51/-39 meters