













0.0	0.0		Start of route
1.7	1.7		Tournez à droite sur Route Arthur-Sauvé, 148
2.6	0.9		Tournez à gauche sur Montée Renaud
2.9	0.3		Tournez à gauche sur Côte des Corbeil
7.0	4.2		Tournez à droite sur Montée Villeneuve
7.9	0.9		Restez sur la gauche sur Montée Villeneuve
8.0	0.1		Tournez à gauche sur Côte des Bouchard
11.7	3.7		Tournez à droite sur Chemin Verdon
13.1	1.4		Tournez à gauche sur Côte des Angés
16.2	3.1		Tournez fort à droite sur Rue de Belle-Rivière

16.2 kilometers. +62/-31 meters

60.4	1.3		Tournez fort à gauche sur Montée Laurin
61.1	0.7		End of route

2.0 kilometers. +1/-5 meters

17.2	1.0		Tournez à gauche sur Rue Saint-François
17.6	0.3		Tournez fort à gauche sur Rue Saint-Vincent
22.4	4.8		Tournez fort à gauche sur Rang Saint-Joachim
28.6	6.2		Tournez à droite sur Rang Saint-Étienne
36.8	8.2		Tournez à gauche sur Montée de la Côte-Rouge
47.7	10.9		Tournez à gauche sur Chemin d'Oka, 344
50.2	2.6		Tournez à gauche sur Rue Binette
52.7	2.5		Tournez à gauche sur Chemin Principal
55.9	3.1		Tournez à droite sur Montée McCole
59.1	3.3		Tournez à droite sur Chemin Fresnière

42.9 kilometers. +208/-214 meters