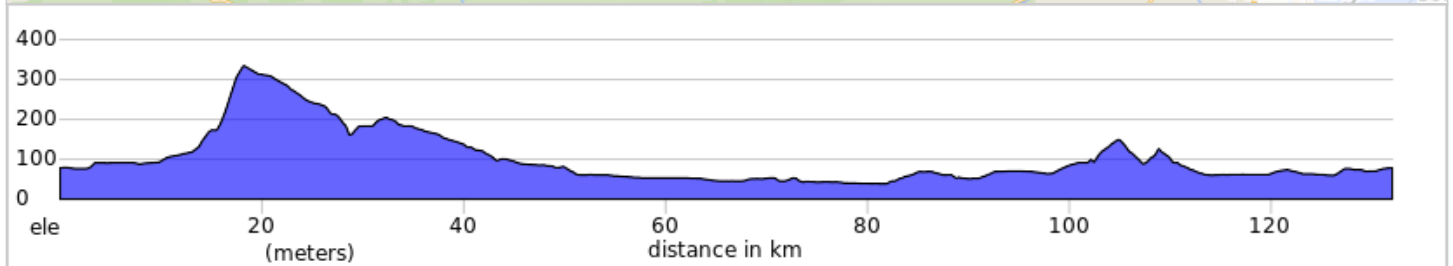
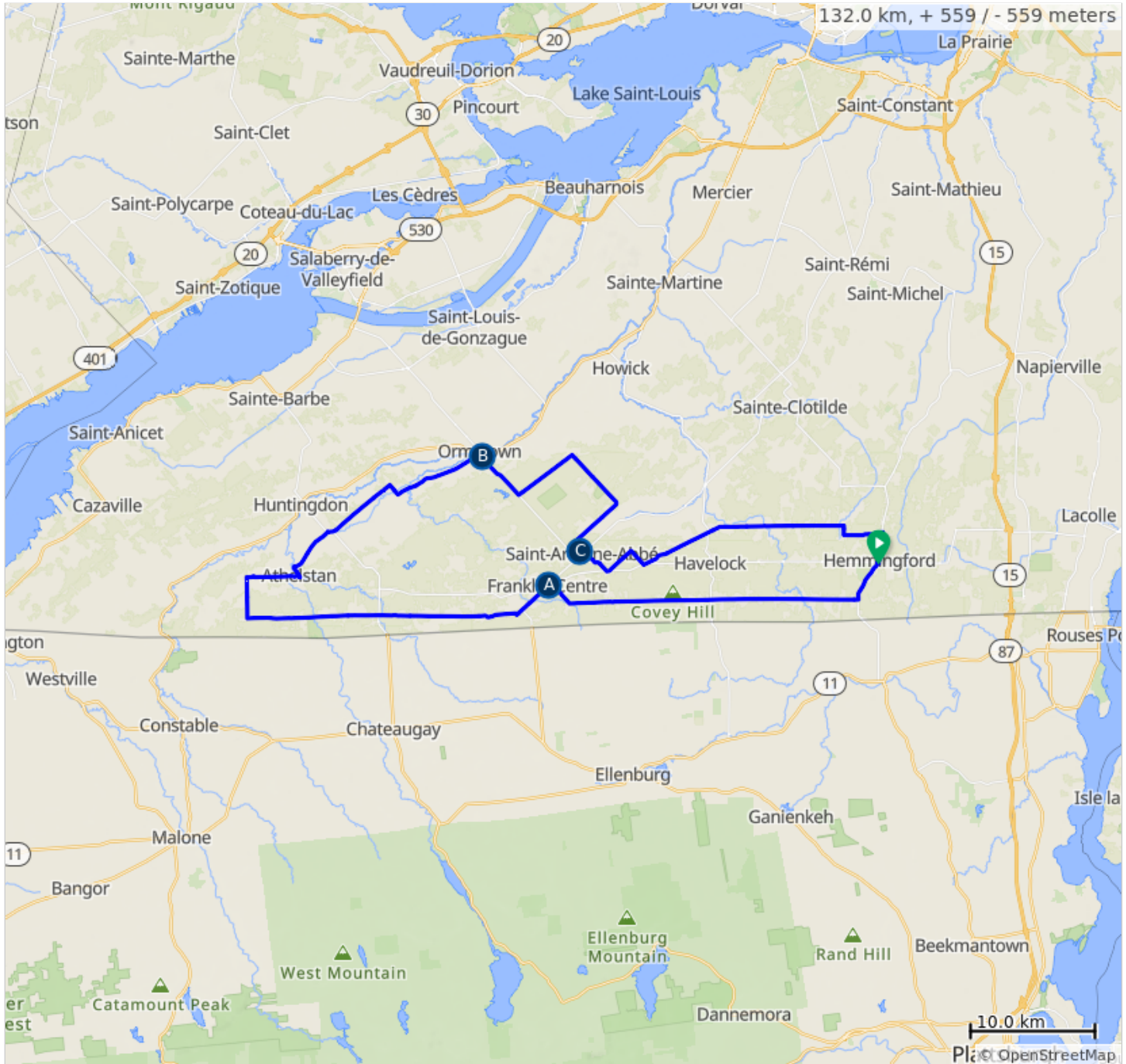


08.31-132km W-MON-109- Hemmingford_CoveyHill_Ormstown



- A. KM 28.9 - Dépanneur Amigos
- B. KM 81.4 - Marché IGA - LUNCH
- C. KM 101.9 - Dépanneur Servi Express



08.31-132km W-MON-109-Hemmingford_CoveyHill_Ormstown

0.0	0.0	📍	Start of route
0.0	0.0	←	DÉPART À : Gauche sur Avenue Champlain/QC-202 E
0.1	0.1	→	Droite sur Rue Frontière
1.4	1.3	↑	Continuer sur QC-219 S
3.5	2.1	→	Droite sur Chemin de Covey Hill
15.2	11.7	↑	Continuer sur Chemin de Covey Hill
26.6	11.4	→	Droite sur Montée de Covey Hill
28.6	2.0	←	Gauche sur QC-202 O
28.9	0.3	🔧	Dépanneur
28.9	0.1	←	Gauche sur QC-209 S
31.5	2.6	↗	Légèrement à droite sur Chemin Blackwood
33.6	2.0	↑	Continuer sur Chemin de la 1ère Concession

33.6 kilometers. +305/-191 meters

39.7	6.1	↑	Continuer sur Chemin de la 1ère Concession
43.5	3.8	↑	Continuer sur Chemin de la 1ère Concession
48.6	5.1	↑	Continuer sur Chemin de la 1ère Concession
48.7	0.1	;	Pont couvert Percy 1861
54.0	5.4	→	Droite sur Montée Wattie
57.3	3.3	→	Droite sur Chemin de la 3e Concession
61.6	4.3	←	Gauche sur Chemin Powerscourt
61.7	0.1	↑	Continuer sur Chemin d'Athelstan
62.6	0.9	→	Droite sur Chemin Lost Nation
66.6	4.0	→	Droite sur QC-202 E
66.8	0.1	↖	Légèrement à gauche sur Chemin Boyd Settlement
72.9	6.2	→	Droite sur Montée de Rockburn


39.4 kilometers. +25/-112 meters

73.9	1.0	←	Gauche sur Chemin de la Rivière aux Outardes
81.0	7.0	↑	Continuer sur Rue Roy
81.4	0.4	→	Droite sur Rue Bridge
81.4	0.1	🍽️	LUNCH - Épicerie - Continuer sur Rue Bridge
81.7	0.2	↑	Continuer sur Chemin de Jamestown/QC-201 S
85.7	4.0	←	Gauche sur 4e Rang
91.0	5.3	→	Droite sur Montée du Rocher
96.3	5.4	↑	Continuer sur Rang des Savary
101.0	4.6	←	Gauche sur Rue de l'Église
101.5	0.6	↑	Continuer sur Rue de l'Église
101.9	0.4	🔧	Dépanneur - Continuer sur Rue de l'Église
102.1	0.2	←	Gauche sur QC-209 N

29.2 kilometers. +86/-35 meters

102.4	0.3	→	Droite sur QC-201 S
104.8	2.4	←	Gauche sur QC-202 E
105.0	0.2	↖	Légèrement à gauche sur Rang des Lemieux
107.4	2.4	→	Droite sur Montée Benoît
108.9	1.5	←	Gauche sur QC-202 E
108.9	0.0	↖	Légèrement à gauche sur Rang Saint-Charles
114.6	5.8	↑	Continuer sur Chemin Cowan/Rang Saint-Charles
116.3	1.7	↑	Continuer sur Chemin Cowan
120.6	4.3	↑	Continuer sur Chemin Hurley
125.6	5.0	→	Droite sur Chemin Lavallée
129.5	3.9	→	Droite sur QC-219 S
131.9	2.5	→	Droite vers le stationnement

29.8 kilometers. +129/-145 meters

132.0	0.1		End of route
-------	-----	---	--------------

0.1 kilometers. +0/-0 meters
