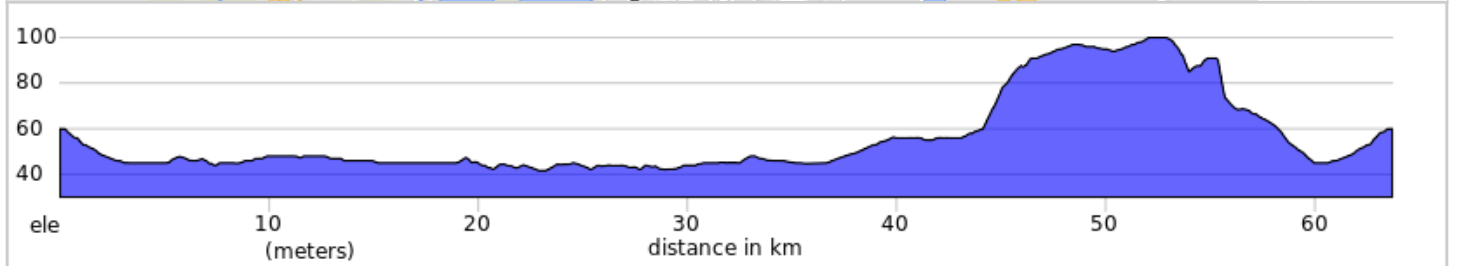
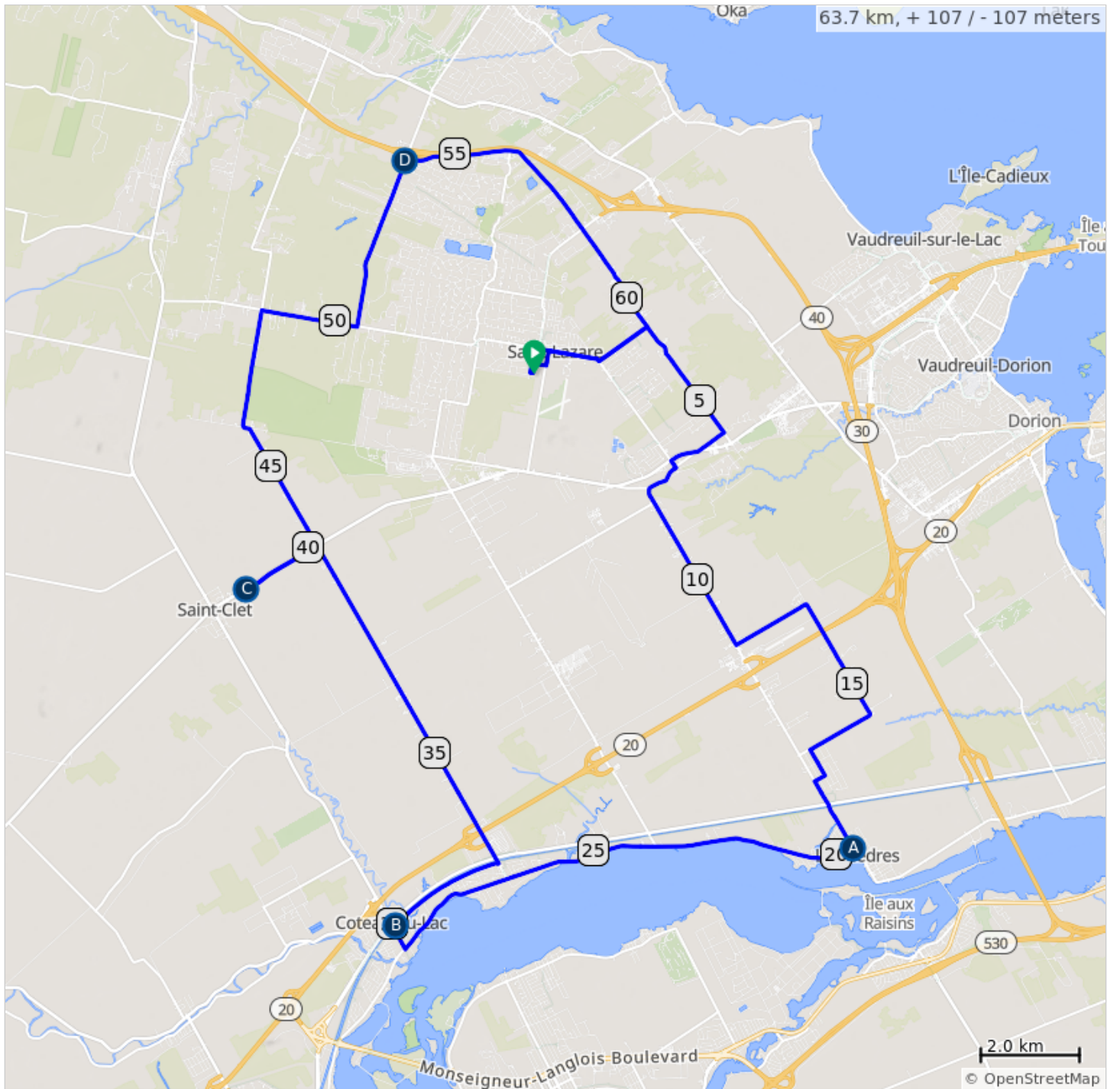


# 07.16-63 km - W-MON-101-StLazare\_StClet



- |    |                               |    |                                       |
|----|-------------------------------|----|---------------------------------------|
| A. | KM 19.5 - Dépanneur Beau-soir | C. | KM 41.6 - Jardins Saint-Clet - LUNCH  |
| B. | KM 30.1 - Toilettes           | D. | KM 54.0 - Dépanneurs Ultramar et Esso |



## 07.16-63 km - W-MON-101-StLazare\_StClet

0.0	0.0	📍	Start of route
0.1	0.1	➔	DÉPART À : Droite sur Rue du Bois
0.2	0.2	➔	Droite sur Rue de la Plantation
0.3	0.1	➔	Droite sur Rue des Loisirs
0.5	0.2	➔	Gauche sur Montée Saint-Lazare
0.8	0.3	➔	Droite sur Chemin Sainte-Angélique
1.9	1.0	➔	Gauche sur Chemin Chevrier
3.1	1.2	➔	Droite sur Chemin Saint-Louis
5.7	2.7	➔	Droite sur Rue Duhamel
6.4	0.7	↗	Légèrement à droite sur QC-340 O
7.0	0.6	➔	Gauche sur Chemin Sainte-Angélique
7.1	0.2	➔	Droite sur Rue Duhamel

7.1 kilometers. +3/-18 meters

7.1	0.0	!	PRUDENCE - Voies ferrées à angle
7.8	0.7	➔	Gauche sur Chemin Saint-Féréol
11.2	3.4	!	PRUDENCE - Voies ferrées
11.5	0.2	➔	Gauche sur Montée Pilon
13.1	1.6	➔	Droite sur Chemin Saint-Grégoire
15.6	2.5	➔	Droite sur Montée Marsan
17.0	1.5	➔	Gauche sur Rue des Chênes
17.6	0.6	➔	Droite sur Rue Danielle
17.9	0.2	➔	Gauche sur Chemin Saint-Féréol
18.4	0.5	↑	Continuer sur Chemin Saint-Féréol
19.5	1.0	🛑	Dépanneur - Continuer sur Chemin Saint-Féréol


12.3 kilometers. +7/-4 meters

19.6	0.2	➔	Droite sur Chemin du Fleuve
29.5	9.9	➔	Droite sur Rue Principale
30.0	0.5	➔	Droite sur la piste cyclable
30.0	0.1	i	Toilettes - Continuer sur la piste cyclable
32.5	2.5	➔	Gauche sur Chemin Saint-Emmanuel
33.3	0.8	!	PRUDENCE - Voies ferrées
38.9	5.6	!	PRUDENCE - Voies ferrées
39.9	0.9	➔	Gauche sur QC-340 O
41.5	1.7	🛑	LUNCH - Dépanneur - DEMI-TOUR sur QC-340 E
43.2	1.7	➔	Gauche sur Chemin Saint-Emmanuel
45.9	2.7	➔	Gauche sur Chemin Lotbinière

26.5 kilometers. +60/-19 meters

46.0	0.1	➔	Droite sur Montée Poirier
48.4	2.4	➔	Droite sur Chemin Sainte-Angélique
50.4	1.9	➔	Gauche sur Côte Saint-Charles
53.9	3.5	🛑	Dépanneurs
54.0	0.1	➔	Droite sur Chemin Saint-Louis
58.3	4.3	↑	Continuer sur Chemin Saint-Louis
60.6	2.4	➔	Droite sur Chemin Chevrier
61.8	1.2	➔	Droite sur Chemin Sainte-Angélique
63.1	1.2	➔	Gauche sur Avenue Bédard
63.4	0.3	➔	Droite sur Rue de la Plantation
63.5	0.1	➔	Gauche sur Rue du Bois
63.6	0.2	➔	Gauche vers le stationnement

17.7 kilometers. +38/-65 meters

63.7	0.1		End of route
------	-----	---	--------------

0.1 kilometers. +0/-0 meters

---