











0.0	0.0		Start of route
1.8	1.8		Tournez à droite sur Route Arthur-Sauvé, 148
2.6	0.9		Tournez à gauche sur Montée Renaud
2.9	0.3		Tournez à gauche sur Côte des Corbeil
7.1	4.2		Tournez à droite sur Montée Villeneuve
12.1	5.0		Tournez à gauche sur Rue Saint-Jacques
13.3	1.2		Tournez à gauche sur Rue des Bouleaux
16.5	3.2		Tournez à gauche sur Côte des Anges
19.0	2.5		Tournez à gauche sur Chemin Verdon
22.7	3.7		Tournez à droite sur Route Arthur-Sauvé, 148

22.7 kilometers. +66/-66 meters

25.3	2.6		Tournez à droite sur Rue de Belle-Rivière
29.5	4.2		Tournez fort à gauche sur Côte des Saints
29.7	0.3		Tournez à droite sur Rue Saint-Vincent
29.8	0.1		Tournez à gauche sur Rang Saint-Rémi
32.1	2.3		Tournez fort à gauche sur Chemin Saint-Simon
36.9	4.8		Tournez à gauche sur Route Arthur-Sauvé, 148
38.8	1.8		Tournez à droite sur Rang Saint-Vincent
39.5	0.7		Tournez fort à gauche sur Rang Saint-Joachim
45.8	6.2		Tournez à droite sur Rang Saint-Étienne
54.0	8.2		Tournez à gauche sur Montée de la Côte-Rouge

31.3 kilometers. +47/-47 meters

56.4	2.5		Tournez à gauche sur Rang de La Fresnière
61.3	4.8		Tournez à droite sur Montée Robillard
66.8	5.5		Tournez à gauche sur Montée McCole
70.1	3.3		Tournez à droite sur Chemin Fresnière
71.4	1.3		Tournez fort à gauche sur Montée Laurin
72.2	0.8		End of route

18.2 kilometers. +142/-155 meters