

















0.0	0.0		Start of route
0.1	0.1		Tournez à droite
0.1	0.0		Tournez à gauche
0.3	0.2		Restez sur la gauche
0.3	0.0		Tournez à gauche sur Rang Petite Côte des Anges
0.3	0.0		Tournez à droite sur Rue Saint-Jacques
3.3	3.0		Tournez à gauche sur Rue Saint-Jean
4.3	1.1		Tournez à gauche sur Montée Clément
5.8	1.5		Tournez à droite sur Côte des Saints
13.7	7.8		Tournez à droite sur Rue Saint-Vincent
13.8	0.1		Tournez à gauche sur Rang Saint-Rémi
14.3	0.5		Tournez fort à droite sur Rang Saint-Rémi

14.3 kilometers. +27/-20 meters

14.3	0.0		Restez sur la droite sur Rang Saint-Rémi
20.2	5.9		Tournez à gauche sur Route Sir-Wilfrid-Laurier, 158
28.5	8.3		Tournez à gauche sur Chemin des Sources
32.7	4.2		Tournez à gauche sur Chemin Charles-Léonard
37.9	5.2		Tournez à gauche sur Chemin Clément-Pesant
40.6	2.6		Tournez à droite sur Chemin du Grand-Brûlé
44.3	3.8		Tournez à gauche sur Rang Saint-Vincent
47.3	3.0		Tournez à droite sur Rang Saint-Joachim
53.6	6.2		Tournez fort à gauche sur Rang Saint-Étienne
54.1	0.5		Tournez à droite sur Route Arthur-Sauvé, 148

39.8 kilometers. +77/-108 meters

54.2	0.2		Tournez à gauche sur Montée Villeneuve
60.5	6.3		Tournez à gauche sur Rue Saint-Jacques
61.2	0.8		Tournez à droite
61.5	0.3		Tournez à gauche
61.5	0.0		Tournez à droite sur Rue Saint-Jacques
61.6	0.0		End of route

7.5 kilometers. +28/-4 meters