












0.0	0.0		Start of route
0.1	0.1		Tournez fort à gauche
0.1	0.0		Tournez légèrement à droite sur Rue des Bouleaux
2.3	2.2		Tournez à droite
2.4	0.1		Tournez à gauche sur Côte des Anges
2.4	0.0		Tournez à gauche sur Côte des Anges
4.5	2.1		Tournez à droite sur Rue Marie-Anne Fortier
4.5	0.0		Tournez à gauche sur Côte des Anges
5.9	1.3		Tournez à gauche sur Chemin Verdon
9.5	3.7		Tournez à droite sur Route Arthur-Sauvé, 148
12.5	3.0		Tournez à droite sur Rue Saint-Vincent

12.5 kilometers. +24/-44 meters

15.0	2.5		Tournez à gauche sur Montée de Sainte-Scholastique
15.7	0.7		Tournez à droite sur Chemin Saint-Simon
18.7	3.1		Restez sur la droite
18.8	0.1		Tournez légèrement à droite sur Rang Saint-Rémi
21.0	2.2		Tournez à droite sur Rue Saint-Vincent
21.1	0.1		Tournez à gauche sur Côte des Saints
28.9	7.8		Tournez à gauche sur Montée Clément
30.4	1.5		Tournez à droite sur Rue Saint-Jean
32.4	2.0		Tournez légèrement à droite sur Rang Sainte-Henriette
36.8	4.4		Tournez à droite sur Chemin de la Côte-Nord

24.3 kilometers. +30/-35 meters

40.1	3.3		Tournez à droite sur Chemin du Chicot Nord
40.9	0.9		Tournez à gauche sur Chemin du Chicot Nord
41.3	0.4		Tournez à droite
41.3	0.0		Tournez à gauche sur Rue de Saint-Augustin
41.3	0.0		Tournez à droite sur Rue Michel
41.7	0.4		Tournez à gauche sur Rue Ghislaine
41.8	0.1		Tournez à droite sur Rue Babin
42.0	0.2		Tournez à gauche sur Rue Jean-Maurice
42.3	0.3		Tournez fort à droite
42.6	0.3		End of route

5.8 kilometers. +6/-0 meters