





















0.0	0.0		Start of route
0.2	0.2		Tournez à gauche sur Chemin de la Rivière Nord
4.5	4.3		Tournez légèrement à droite sur Montée Laurin
6.6	2.1		Tournez fort à gauche sur Route Arthur-Sauvé, 148
9.2	2.5		Tournez à gauche sur Rang Saint-Joachim
17.3	8.1		Tournez à gauche sur Rang Saint-Vincent
20.5	3.2		Tournez fort à droite sur Rang Saint-Vincent
24.9	4.4		Tournez à gauche sur Montée Aubé
27.9	3.0		Tournez à gauche sur Rang Saint-Étienne

27.9 kilometers. +69/-39 meters

30.0	2.1		Tournez à droite sur Montée de la Côte- Rouge
36.2	6.2		Tournez à gauche sur Rang Sainte-Germaine
40.9	4.7		Tournez à droite sur Chemin Principal
42.7	1.8		Tournez à gauche sur Montée McCole
46.0	3.3		Tournez à droite sur Chemin Fresnière
46.3	0.3		Tournez fort à droite sur Chemin Fresnière
51.4	5.1		Restez sur la droite
51.8	0.5		Tournez fort à gauche
51.9	0.0		Tournez fort à droite sur Chemin de la Rivière Sud
51.9	0.0		Tournez fort à gauche sur Boulevard Industriel
52.1	0.2		End of route

24.2 kilometers. +132/-145 meters