










0.0	0.0		Start of route
0.2	0.2		Tournez à gauche sur Chemin de la Rivière Nord
4.5	4.3		Tournez légèrement à droite sur Montée Laurin
6.6	2.1		Tournez fort à gauche sur Route Arthur-Sauvé, 148
9.2	2.5		Tournez à gauche sur Rang Saint-Joachim
17.3	8.1		Tournez à gauche sur Rang Saint-Vincent
19.1	1.8		Restez sur la droite sur Rang Saint-Vincent
20.3	1.2		Tournez fort à droite sur Rang Saint-Vincent
20.3	0.0		Faites demi-tour sur Rang Saint-Vincent
20.3	0.0		Tournez à gauche sur Chemin du Grand-Brûlé

20.3 kilometers. +48/-16 meters

24.2	3.9		Tournez à gauche sur Rue Saint-Étienne
28.2	4.0		Tournez à droite sur Montée Rochon
29.3	1.1		Tournez à gauche sur Rang de La Fresnière
33.4	4.1		Tournez fort à droite sur Chemin Fresnière
38.5	5.1		Restez sur la droite
38.9	0.5		Tournez fort à gauche
39.0	0.0		Tournez fort à droite sur Chemin de la Rivière Sud
39.0	0.0		Tournez fort à gauche sur Boulevard Industriel
39.2	0.2		End of route

18.9 kilometers. +38/-51 meters