












0.0	0.0		Start of route
0.3	0.3		Restez sur la droite sur Montée Laurin
0.8	0.4		Tournez à droite sur Chemin Fresnière
2.1	1.3		Tournez à gauche sur Montée McMartin
5.4	3.3		Tournez à gauche sur Chemin Principal
6.6	1.3		Tournez à droite sur Montée du Village
11.3	4.7		Tournez à droite sur Rang Sainte-Sophie
17.5	6.2		Tournez à gauche sur Rang de La Fresnière
23.0	5.5		Tournez à droite sur Route 344, 344
25.5	2.5		Tournez à droite sur Rang Saint-Étienne
28.6	3.2		Tournez à gauche sur Montée Aubé

28.6 kilometers. +233/-216 meters

31.7	3.0		Tournez à gauche sur Rang Saint-Vincent
34.1	2.5		Tournez à droite sur Montée Robitaille
37.9	3.8		Tournez à droite sur Chemin Lalande
44.7	6.8		Tournez à droite sur Chemin du Grand-Brûlé
48.4	3.8		Tournez à gauche sur Rang Saint-Vincent
51.4	3.0		Tournez à droite sur Rang Saint-Joachim
57.6	6.2		Tournez à droite sur Rang Saint-Étienne
59.3	1.7		Tournez à gauche sur Montée Rochon
60.4	1.1		Tournez à gauche sur Rang de La Fresnière
65.6	5.3		Tournez fort à gauche sur Montée Laurin
66.4	0.8		End of route

37.7 kilometers. +91/-105 meters