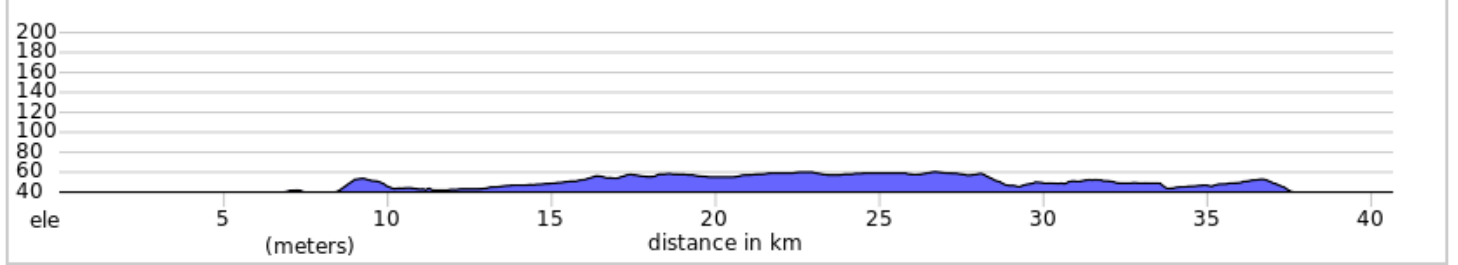
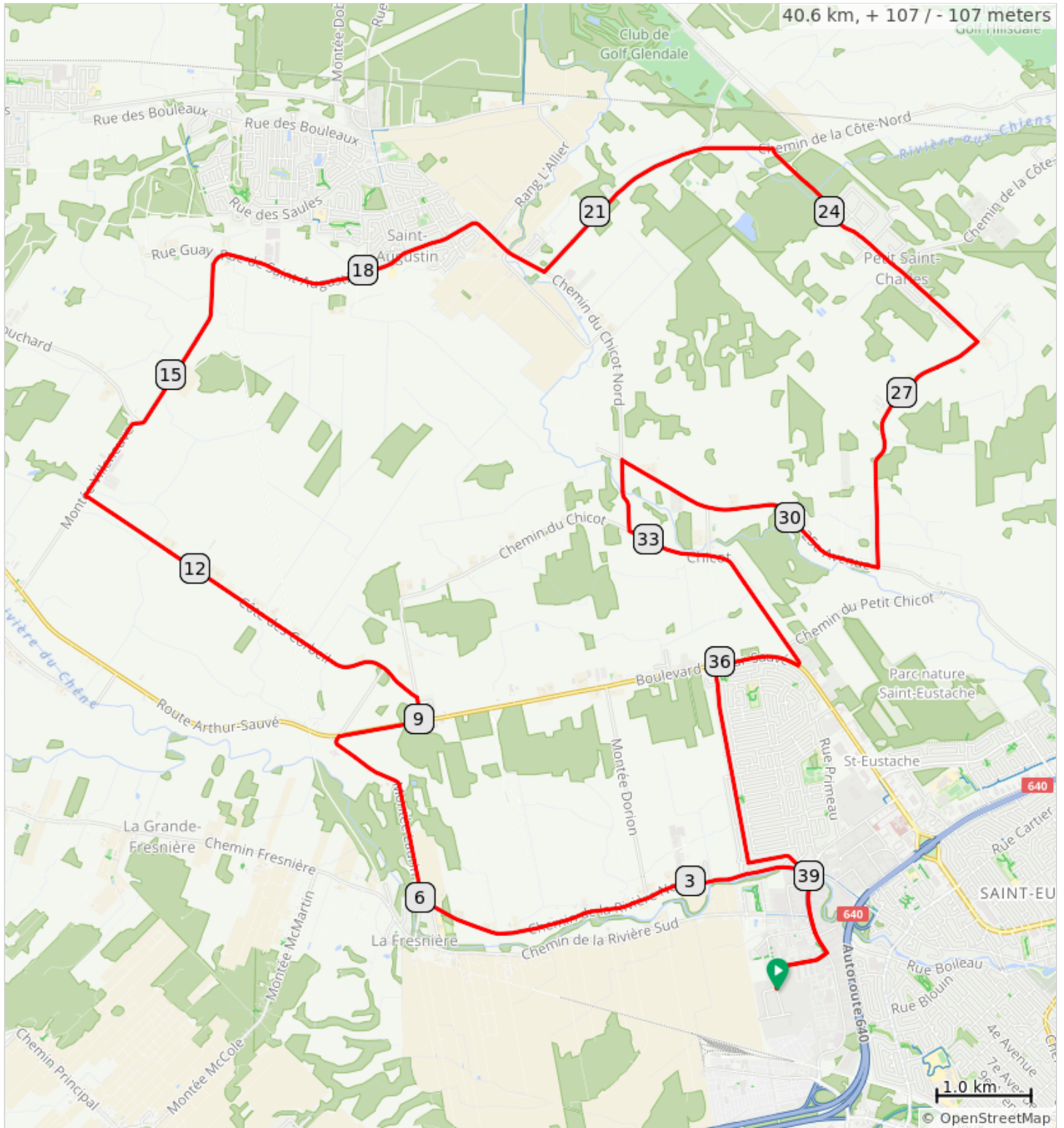




08-25 - A 40km











08-25 - A 40km

0.0	0.0		Start of route
0.2	0.2		Tournez à droite sur Rue Poirier
0.8	0.6		Tournez à gauche sur Boulevard Industriel
1.7	0.9		Tournez à gauche sur Chemin de la Rivière Nord
6.0	4.3		Tournez légèrement à droite sur Montée Laurin
8.1	2.1		Tournez à droite sur Route Arthur-Sauvé, 148
9.0	0.9		Tournez à gauche sur Montée Renaud
9.3	0.3		Tournez à gauche sur Côte des Corbeil
13.4	4.2		Tournez à droite sur Montée Villeneuve
19.2	5.8		Restez sur la droite sur Rue de Saint-Augustin

19.2 kilometers. +60/-39 meters

36.1	0.9		Tournez à gauche sur Boulevard René-Levesque
38.2	2.1		Tournez à gauche sur Rue du Souvenir
38.8	0.6		Tournez légèrement à gauche sur Chemin de la Rivière Nord
38.9	0.1		Tournez à droite sur Boulevard Industriel
39.8	0.9		Tournez à droite sur Rue Poirier
40.4	0.6		Tournez à gauche sur Allée du Golf
40.6	0.2		End of route

5.5 kilometers. +13/-28 meters

19.3	0.1		Tournez légèrement à droite sur Chemin du Chicot Nord
20.2	0.9		Tournez à gauche sur Chemin de la Côte-Nord
23.1	2.9		Tournez à droite sur Rue du Petit-Saint-Charles
26.0	3.0		Tournez à droite sur Chemin du Grand-Saint-Charles
28.9	2.9		Tournez fort à droite sur 25e Avenue
32.0	3.1		Tournez fort à gauche sur Chemin du Chicot Nord
32.7	0.8		Tournez à gauche sur Chemin du Chicot
35.2	2.4		Tournez à droite sur Arthur-Sauvé Boulevard, 148

15.9 kilometers. +24/-34 meters