


















0.0	0.0		Start of route
0.0	0.0		Tournez fort à gauche sur Montée Laurin
1.8	1.8		Tournez à droite sur Route Arthur-Sauvé, 148
1.8	0.0		Tournez à gauche sur Montée Théorêt
2.6	0.8		Tournez à gauche sur Côte des Corbeil
6.3	3.7		Tournez à gauche sur Montée Villeneuve
7.6	1.2		Tournez fort à droite sur Route Arthur-Sauvé, 148
7.7	0.2		Tournez à gauche sur Rang Saint-Étienne
8.2	0.5		Tournez fort à droite sur Rang Saint-Joachim
14.5	6.2		Tournez fort à droite sur Rang Saint-Vincent

14.5 kilometers. +27/-27 meters

14.8	0.4		Tournez à gauche sur Rang Saint-Vincent
15.2	0.4		Tournez à gauche sur Route Arthur-Sauvé, 148
17.0	1.8		Restez sur la droite
17.1	0.1		Tournez fort à gauche
17.1	0.1		Tournez légèrement à droite sur Route Arthur-Sauvé, 148
18.1	1.0		Tournez à gauche sur Chemin Clément-Pesant
28.4	10.2		Tournez à gauche sur Montée Robitaille
32.2	3.8		Tournez à gauche sur Rang Saint-Vincent
34.6	2.5		Tournez à droite sur Montée Aubé
37.6	3.0		Tournez à gauche sur Rang Saint-Étienne

23.2 kilometers. +66/-50 meters

39.7	2.1		Tournez à droite sur Montée de la Côte-Rouge
42.2	2.5		Tournez à gauche sur Rang de La Fresnière
52.5	10.3		Restez sur la droite sur Chemin Fresnière
53.6	1.1		Tournez fort à droite sur Chemin Fresnière
53.8	0.3		Faites demi-tour sur Chemin Fresnière
54.3	0.5		Tournez fort à gauche sur Montée Laurin
55.1	0.8		End of route

17.4 kilometers. +75/-78 meters