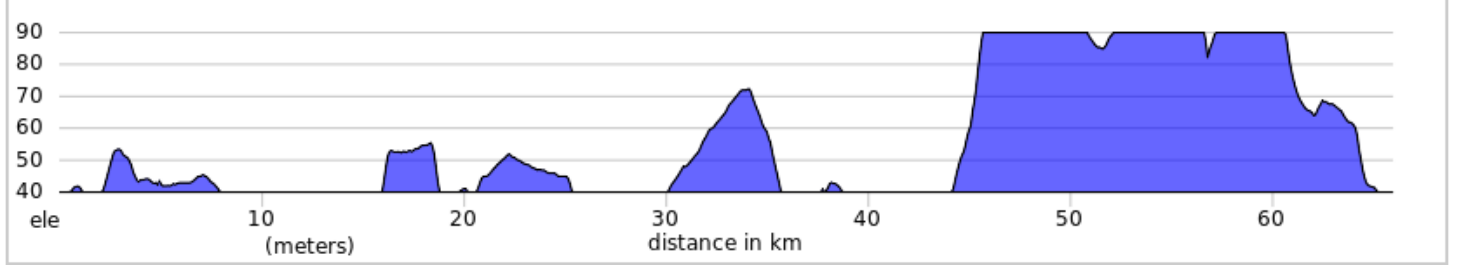












08-09 - C 66km












0.0	0.0		Start of route
0.0	0.0		Tournez fort à gauche sur Montée Laurin
1.8	1.8		Tournez à droite sur Route Arthur-Sauvé, 148
2.7	0.9		Tournez à gauche sur Montée Renaud
2.9	0.3		Tournez à gauche sur Côte des Corbeil
7.1	4.2		Tournez à gauche sur Montée Villeneuve
8.3	1.2		Tournez fort à droite sur Route Arthur-Sauvé, 148
8.5	0.2		Tournez à gauche sur Rang Saint-Étienne
9.0	0.5		Tournez fort à droite sur Rang Saint-Joachim
15.2	6.2		Tournez à gauche sur Rang Saint-Vincent

15.2 kilometers. +31/-30 meters

15.4	0.2		Tournez fort à droite sur Rang Saint-Vincent
18.4	3.0		Tournez à droite sur Chemin du Grand-Brûlé
22.1	3.8		Tournez à gauche sur Chemin Clément-Pesant
28.9	6.8		Tournez à gauche sur Montée Robitaille
32.7	3.8		Tournez à droite sur Rang Saint-Vincent
33.5	0.8		Tournez à gauche sur Montée Saint-Vincent
35.7	2.2		Tournez à gauche sur Route 344, 344
43.8	8.2		Tournez fort à gauche sur Rang Sainte-Germaine
51.6	7.8		Tournez à droite sur Rang du Domaine
54.1	2.4		Tournez à gauche sur Montée du Village

38.9 kilometers. +283/-163 meters

56.8	2.7		Tournez à gauche sur Chemin Principal
57.7	0.9		Tournez fort à gauche sur Rue de la Pommeraie
58.9	1.2		Tournez à droite sur Rue des Érables
59.2	0.3		Tournez à droite sur Rue de la Duchesse
59.2	0.1		Tournez à gauche sur Rue de la Pommeraie
60.2	1.0		Tournez à gauche sur Chemin Principal
60.6	0.4		Tournez à droite sur Montée McCole
63.8	3.3		Tournez à droite sur Chemin Fresnière
65.2	1.3		Tournez fort à gauche sur Montée Laurin
65.9	0.8		End of route

11.9 kilometers. +82/-130 meters