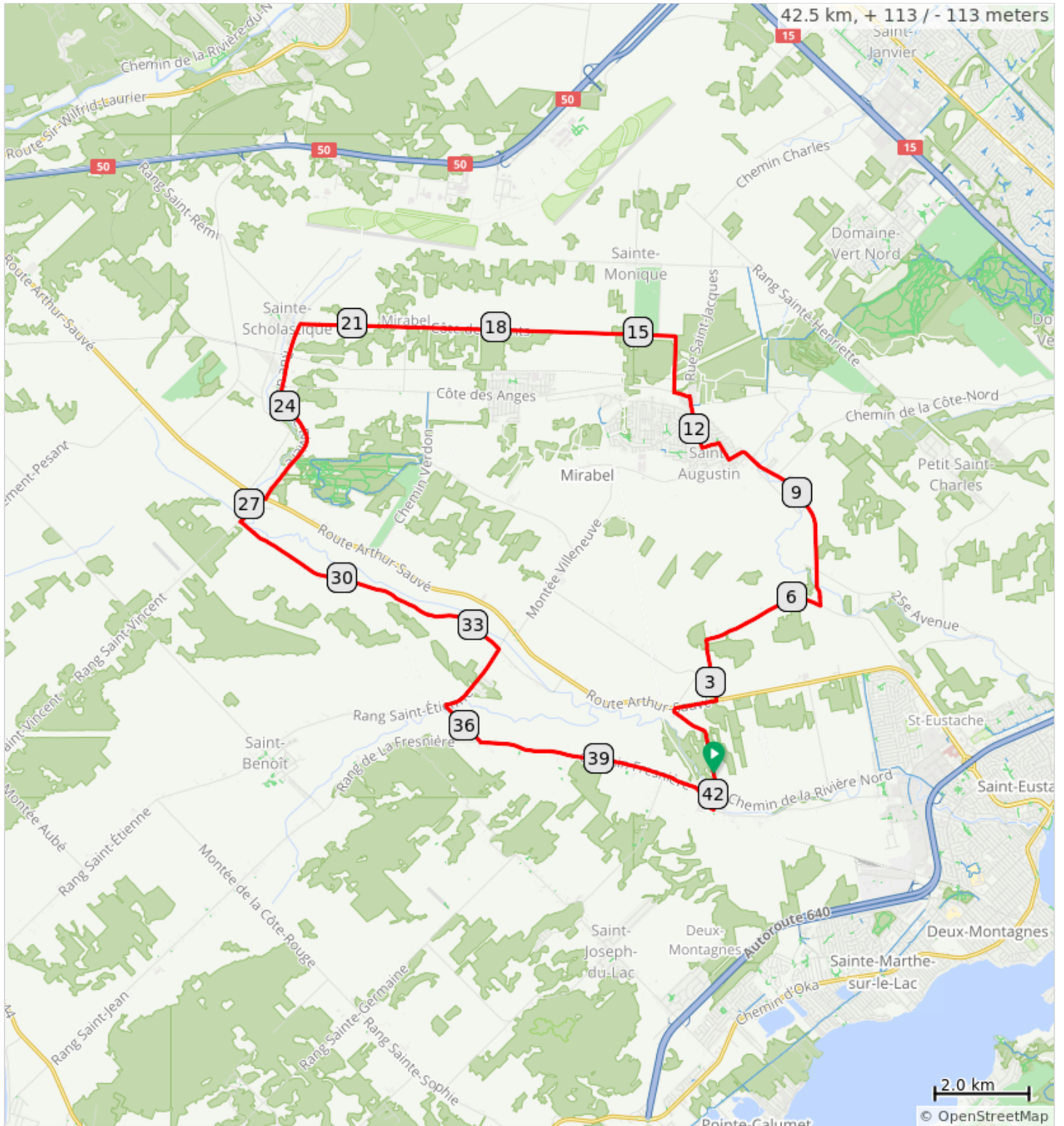



06-07 - A 43km













42.5 km, + 113 / - 113 meters









0.0	0.0		Start of route
0.0	0.0		Tournez fort à gauche sur Montée Laurin
1.8	1.8		Tournez à droite sur Route Arthur-Sauvé, 148
2.6	0.9		Tournez à gauche sur Montée Renaud
6.6	3.9		Tournez fort à gauche sur Montée Leblanc
10.5	3.9		Restez sur la gauche sur Rue de Saint-Augustin
10.8	0.4		Tournez à droite sur Rue Michel
11.3	0.4		Tournez à gauche sur Rue Ghislaine
11.6	0.4		Tournez à droite sur Rue Saint-Jacques
12.7	1.1		Tournez à gauche sur Côte des Anges

12.7 kilometers. +40/-16 meters

13.1	0.3		Tournez à droite sur Montée Dobie
22.2	9.1		Tournez à gauche sur Rue de Belle-Rivière
26.3	4.2		Tournez à droite sur Route Arthur-Sauvé, 148
26.7	0.4		Tournez à gauche sur Rang Saint-Vincent
27.1	0.4		Tournez à droite sur Rang Saint-Vincent
27.4	0.4		Tournez fort à gauche sur Rang Saint-Joachim
33.7	6.2		Tournez à droite sur Rang Saint-Étienne
35.3	1.7		Tournez à gauche sur Montée Rochon
36.4	1.1		Tournez à gauche sur Rang de La Fresnière
38.6	2.1		Restez sur la droite sur Chemin Fresnière

25.8 kilometers. +45/-66 meters

39.1	0.6		Tournez fort à droite sur Chemin Fresnière
39.1	0.0		Faites demi-tour sur Chemin Fresnière
41.7	2.6		Tournez fort à gauche sur Montée Laurin
42.4	0.6		Restez sur la droite sur Montée Laurin
42.5	0.1		Tournez fort à gauche sur Montée Laurin
42.5	0.0		End of route

4.0 kilometers. +18/-28 meters