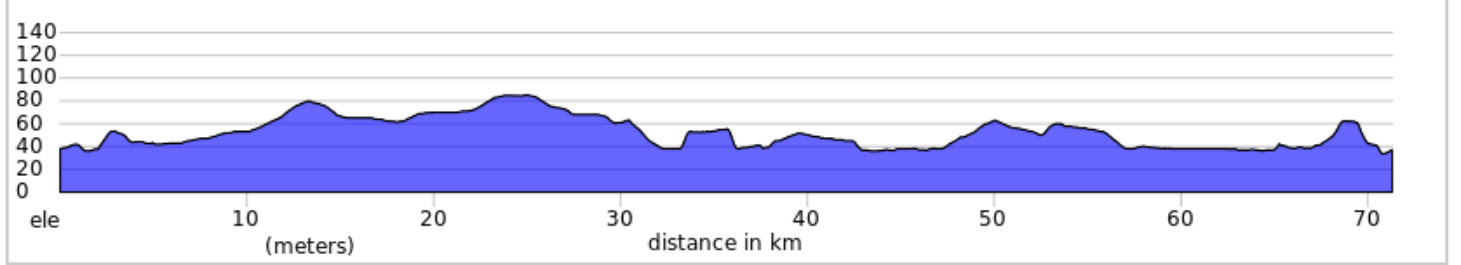
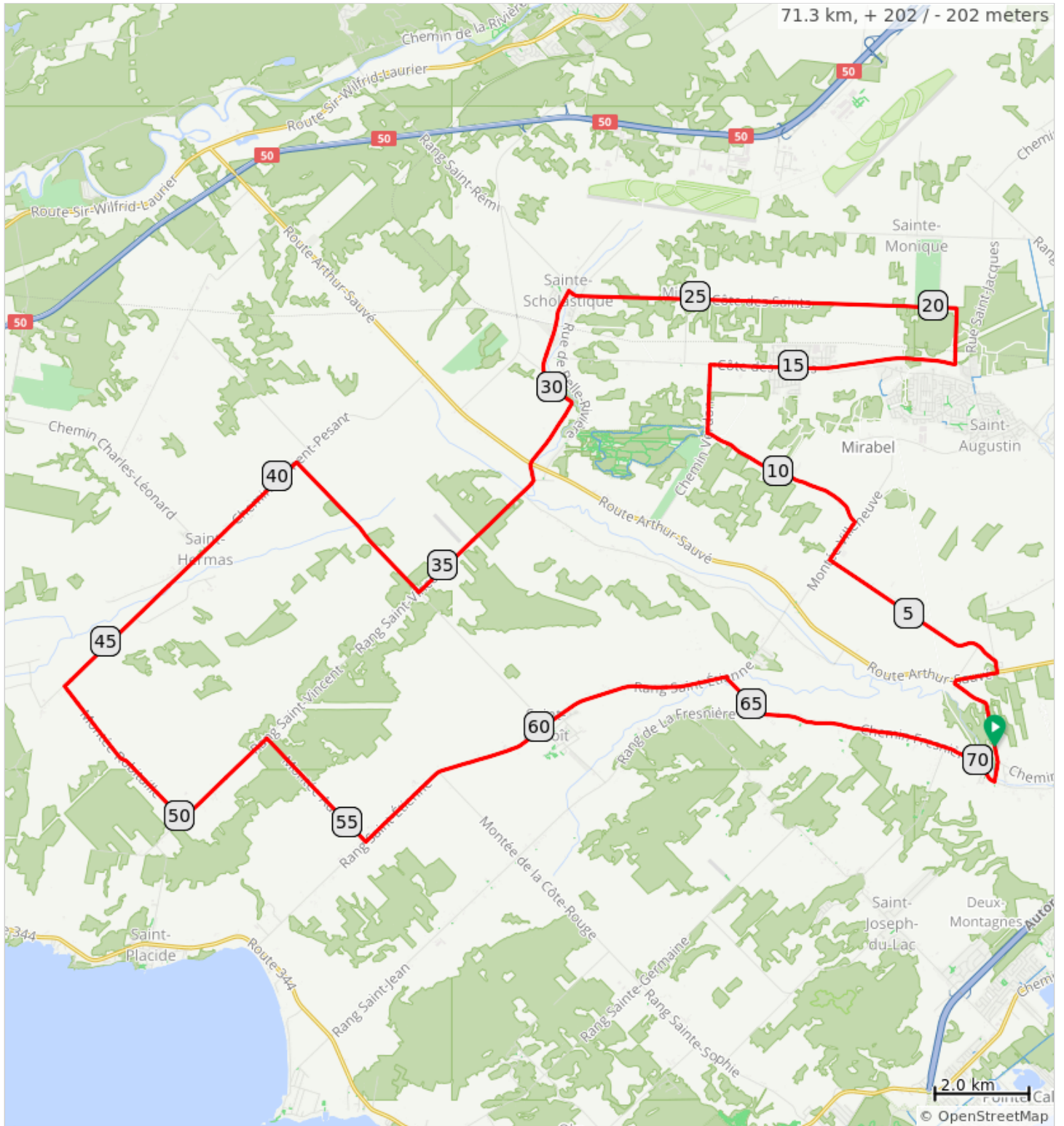













# 31 mai - C 71km



0.0	0.0		Start of route
0.0	0.0		Tournez fort à gauche sur Montée Laurin
1.2	1.2		Restez sur la droite sur Chemin de la Rivière Nord
1.7	0.5		Tournez fort à gauche sur Chemin de la Rivière Nord
1.7	0.0		Faites demi-tour sur Chemin de la Rivière Nord
1.8	0.1		Tournez à droite sur Route Arthur-Sauvé, 148
2.7	0.9		Tournez à gauche sur Montée Renaud
2.9	0.3		Tournez à gauche sur Côte des Corbeil
7.1	4.2		Tournez à droite sur Montée Villeneuve

7.1 kilometers. +26/-19 meters

8.0	0.9		Restez sur la gauche sur Montée Villeneuve
8.0	0.1		Tournez à gauche sur Côte des Bouchard
11.0	3.0		Restez sur la droite sur Côte des Bouchard
11.5	0.5		Tournez fort à gauche sur Côte des Bouchard
11.5	0.0		Faites demi-tour sur Côte des Bouchard
11.8	0.3		Tournez à droite sur Chemin Verdon
13.2	1.4		Tournez à droite sur Côte des Anges
18.4	5.2		Tournez à gauche sur Montée Dobie
27.7	9.4		Tournez à gauche sur Rue Saint-Vincent
32.4	4.6		Tournez à droite sur Rang Saint-Vincent
35.7	3.4		Tournez à droite sur Chemin du Grand-Brûlé

28.7 kilometers. +77/-69 meters

39.5	3.8		Tournez à gauche sur Chemin Clément-Pesant
46.3	6.8		Tournez à gauche sur Montée Robitaille
50.0	3.8		Tournez à gauche sur Rang Saint-Vincent
52.5	2.5		Tournez à droite sur Montée Aubé
55.5	3.0		Tournez à gauche sur Rang Saint-Étienne
64.2	8.7		Tournez à droite sur Montée Rochon
65.2	1.1		Tournez à gauche sur Rang de La Fresnière
67.9	2.7		Faites demi-tour sur Chemin Fresnière
70.5	2.6		Tournez fort à gauche sur Montée Laurin
71.3	0.8		End of route

35.6 kilometers. +77/-92 meters