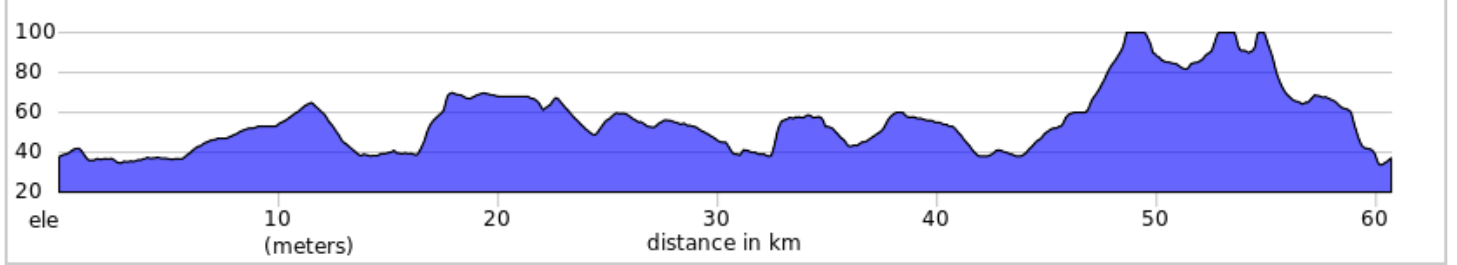



















24 mai - C 61km












0.0	0.0		Start of route
1.8	1.8		Tournez fort à gauche sur Route Arthur-Sauvé, 148
5.6	3.9		Tournez à droite sur Montée Villeneuve
7.7	2.1		Restez sur la gauche sur Montée Villeneuve
7.8	0.1		Tournez à gauche sur Côte des Bouchard
11.5	3.7		Tournez à gauche sur Chemin Verdon
13.7	2.2		Tournez à droite sur Route Arthur-Sauvé, 148
16.3	2.6		Tournez à droite sur Rue de Belle-Rivière
20.1	3.8		Tournez à gauche sur Rue Saint-François
20.5	0.3		Tournez fort à gauche sur Rue Saint-Vincent


20.5 kilometers. +74/-44 meters

32.9	0.0		Faites demi-tour sur Chemin du Grand-Brûlé
32.9	0.0		Tournez à droite sur Rang Saint-Vincent
37.3	4.4		Tournez à gauche sur Montée Aubé
40.4	3.0		Tournez à gauche sur Rang Saint-Étienne
42.5	2.1		Tournez à droite sur Montée de la Côte-Rouge
48.6	6.2		Tournez à gauche sur Rang Sainte-Germaine
53.3	4.7		Tournez à droite sur Chemin Principal
55.2	1.8		Tournez à gauche sur Montée McCole
56.9	1.7		Tournez fort à gauche sur Montée McMartin
56.9	0.1		Restez sur la gauche sur Montée McMartin

24.0 kilometers. +142/-133 meters

22.0	1.5		Tournez à droite sur Montée de Sainte-Scholastique
22.7	0.7		Tournez à gauche sur Chemin Saint-Simon
24.4	1.7		Restez sur la droite
24.4	0.1		Tournez légèrement à droite sur Route Arthur-Sauvé, 148
25.4	1.0		Tournez à gauche sur Chemin Clément-Pesant
25.7	0.2		Tournez fort à droite sur Chemin Clément-Pesant
29.1	3.5		Tournez à gauche sur Chemin du Grand-Brûlé
31.0	1.8		Restez sur la droite sur Chemin du Grand-Brûlé
32.9	1.9		Tournez fort à droite sur Chemin du Grand-Brûlé

12.4 kilometers. +37/-46 meters

58.6	1.7		Tournez à droite sur Chemin Fresnière
59.9	1.3		Tournez fort à gauche sur Montée Laurin

3.0 kilometers. +0/-20 meters