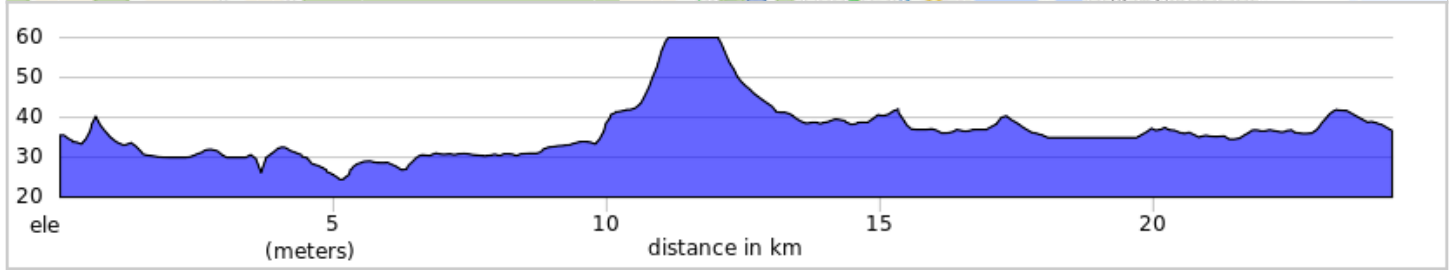
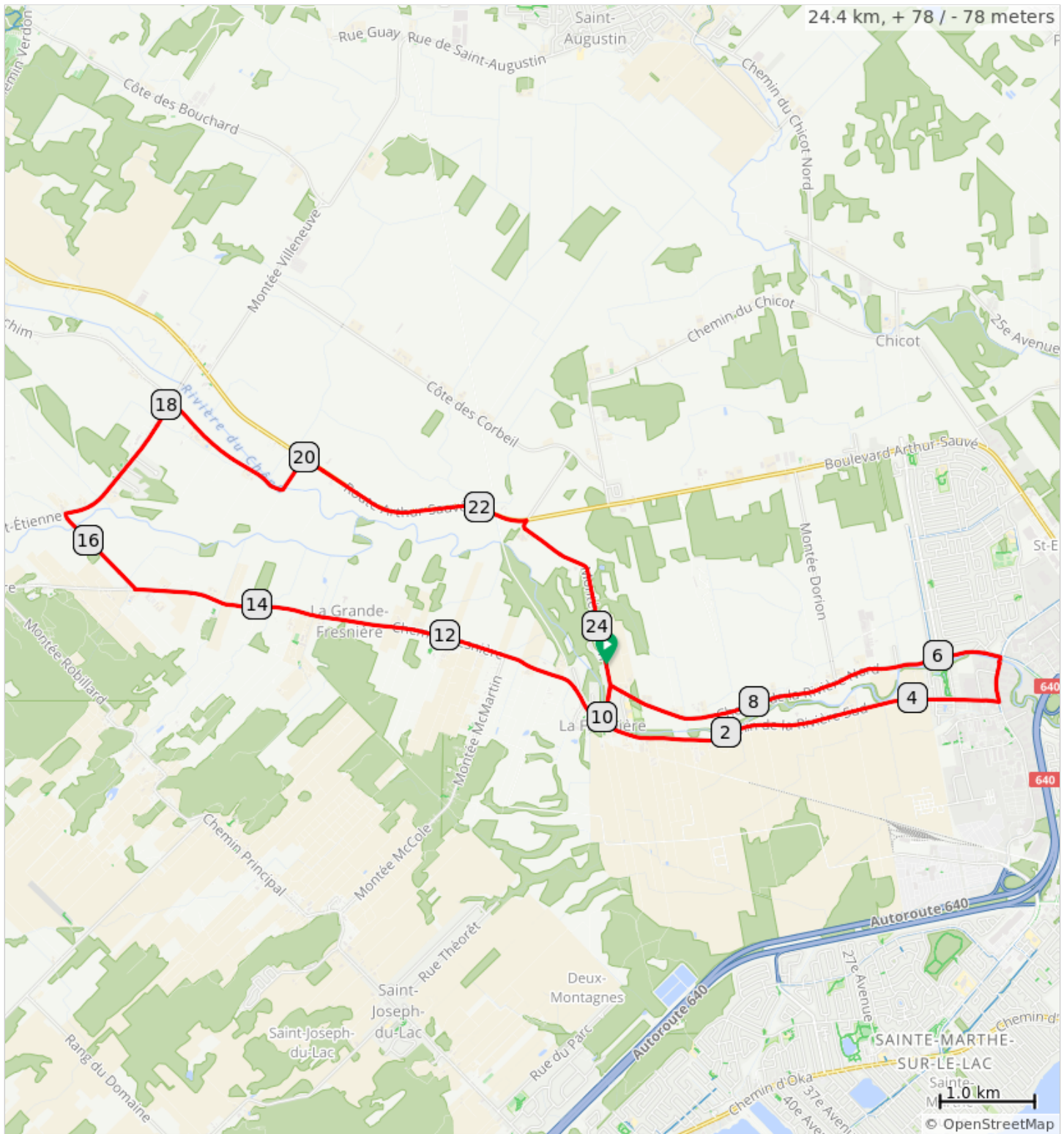





# Formation Lalande 3 24km



Formation Lalande 3 24km

0.0	0.0		Start of route
0.2	0.2		Restez sur la droite sur Montée Laurin
0.7	0.4		Tournez à gauche sur Chemin Fresnière
4.4	3.8		Restez sur la droite
4.9	0.5		Tournez fort à gauche
5.4	0.5		Tournez à gauche sur Chemin de la Rivière Nord
9.6	4.3		Tournez fort à gauche sur Montée Laurin
10.1	0.4		Tournez à droite sur Chemin Fresnière
15.3	5.3		Tournez à droite sur Montée Rochon
16.4	1.1		Tournez à droite sur Rang Saint-Étienne
18.1	1.7		Tournez fort à droite sur Rang Saint-Joachim

18.1 kilometers. +64/-64 meters

20.0	1.9		Tournez à droite sur Route Arthur-Sauvé, 148
22.5	2.5		Tournez fort à droite sur Chemin de la Rivière Nord
24.4	1.9		End of route

6.3 kilometers. +9/-9 meters