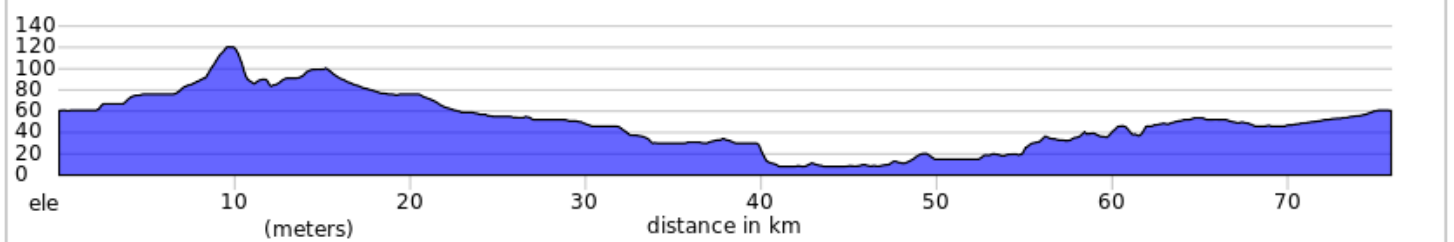
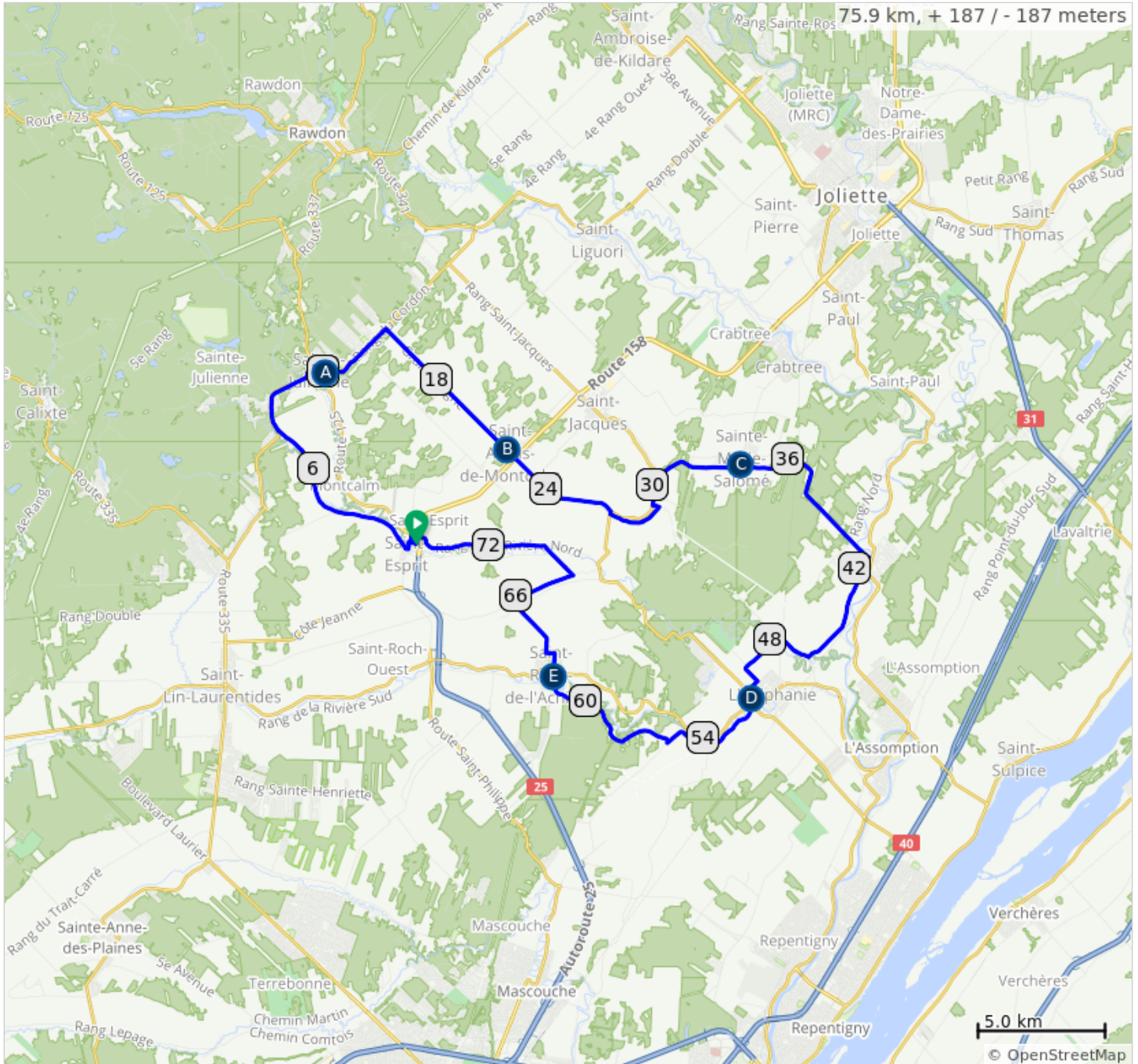


# 24.05-75 km W-LAN-85-StEsprit\_Epiphanie



- |    |                                       |    |                                       |
|----|---------------------------------------|----|---------------------------------------|
| A. | KM 12.0 - Dépanneur Couche-Tard       | D. | KM 51.1 - Dépanneur Beau-soir - LUNCH |
| B. | KM 21.8 - Marché de Quartier Caro-Dan | E. | KM 61.9 - Dépanneur Le Magasin        |
| C. | KM 34.0 - Dépanneur Shell             |    |                                       |



24.05-75 km W-LAN-85-StEsprit\_I Epiphanie

0.0	0.0	📍	Start of route
0.0	0.0	←	DÉPART À : Gauche sur Rue Grégoire
0.3	0.3	←	Gauche sur Rue Principale
0.6	0.3	→	Droite sur Avenue de l'Auberge
0.7	0.1	→	Droite sur Rue Montcalm
0.8	0.1	↑	Continuer sur Rang Montcalm
5.5	4.7	→	Droite sur Chemin de la Fourche
8.0	2.5	↑	Continuer sur QC-337 N
11.3	3.3	→	Droite sur Rue Cartier/ QC-337 N
12.0	0.7	🚰	Dépanneur - Continuer sur Rue Cartier/QC-346 E
12.2	0.2	↑	Continuer sur Rang du Cordon/QC-346 E
15.1	2.9	→	Droite sur Grande Ligne

15.1 kilometers. +79/-40 meters

20.4	5.3	↑	Continuer sur Rue Principale
21.8	1.4	🚰	Dépanneur - Continuer sur Rue Principale
22.2	0.5	↑	Continuer sur Rue Principale
22.6	0.3	↑	Continuer sur Grande Ligne
26.7	4.1	→	Droite sur QC-341 S
26.8	0.1	←	Gauche sur Chemin Mireault
29.0	2.2	←	Gauche sur Chemin du Ruisseau St-Georges Sud
29.3	0.3	→	Droite sur Chemin Plouffe/QC-341 N
30.5	1.3	↑	Continuer sur Chemin Plouffe
30.6	0.1	→	Droite sur Chemin Lévesque
34.0	3.4	↑	Dépanneur - Continuer sur Chemin Montcalm


18.9 kilometers. +0/-46 meters

36.3	2.3	!	PRUDENCE - Voie ferrée
38.3	2.1	↑	Continuer sur Montée Sainte-Marie
41.3	3.0	→	Droite sur Chemin du Roy
46.1	4.8	→	Droite sur Rang Saint-Esprit
47.4	1.3	!	PRUDENCE - Voie ferrée à angle
47.6	0.2	←	Gauche sur Rang de la Côte Saint-Louis
50.2	2.5	→	Droite sur Rue Majeau
50.8	0.6	←	Gauche sur QC-341 S
51.1	0.4	🚰	LUNCH - PROVISIONS au Dépanneur - PAUSE au Parc du Barrage - Continuer sur QC-341 S
51.4	0.2	→	Droite sur Rang de l'Achigan S
53.7	2.4	↑	Continuer sur Rang du Grand Coteau

19.7 kilometers. +29/-41 meters

55.7	2.0	→	Droite sur Rang Saint-Charles
61.6	5.9	→	Droite sur Rue Armand-Majeau N
61.9	0.3	↑	Dépanneur - Continuer sur Rue du Docteur Wilfrid Locat N
62.9	0.9	←	Gauche sur Rue Claude-É.-Hétu
63.2	0.3	→	Droite sur Montée Rémi Henri
65.7	2.5	→	Droite sur Chemin du Ruisseau Saint Jean N
68.3	2.6	←	Gauche sur Chemin Louis Philippe Lesage
69.9	1.6	←	Gauche sur Rang de la Rivière N
75.0	5.1	↑	Continuer sur QC-125 N
75.4	0.4	←	Gauche sur Rue Saint-Isidore
75.7	0.3	←	Gauche sur Rue Grégoire

22.0 kilometers. +59/-29 meters

75.9	0.2		End of route
------	-----	---	--------------

0.2 kilometers. +0/-0 meters

---