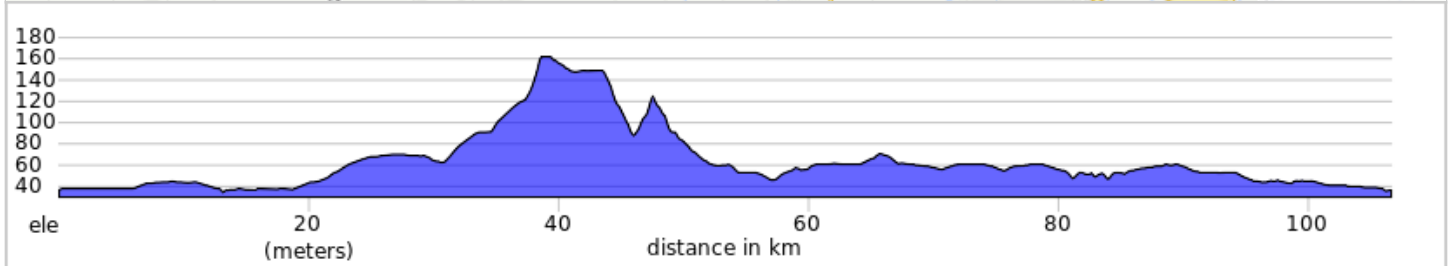
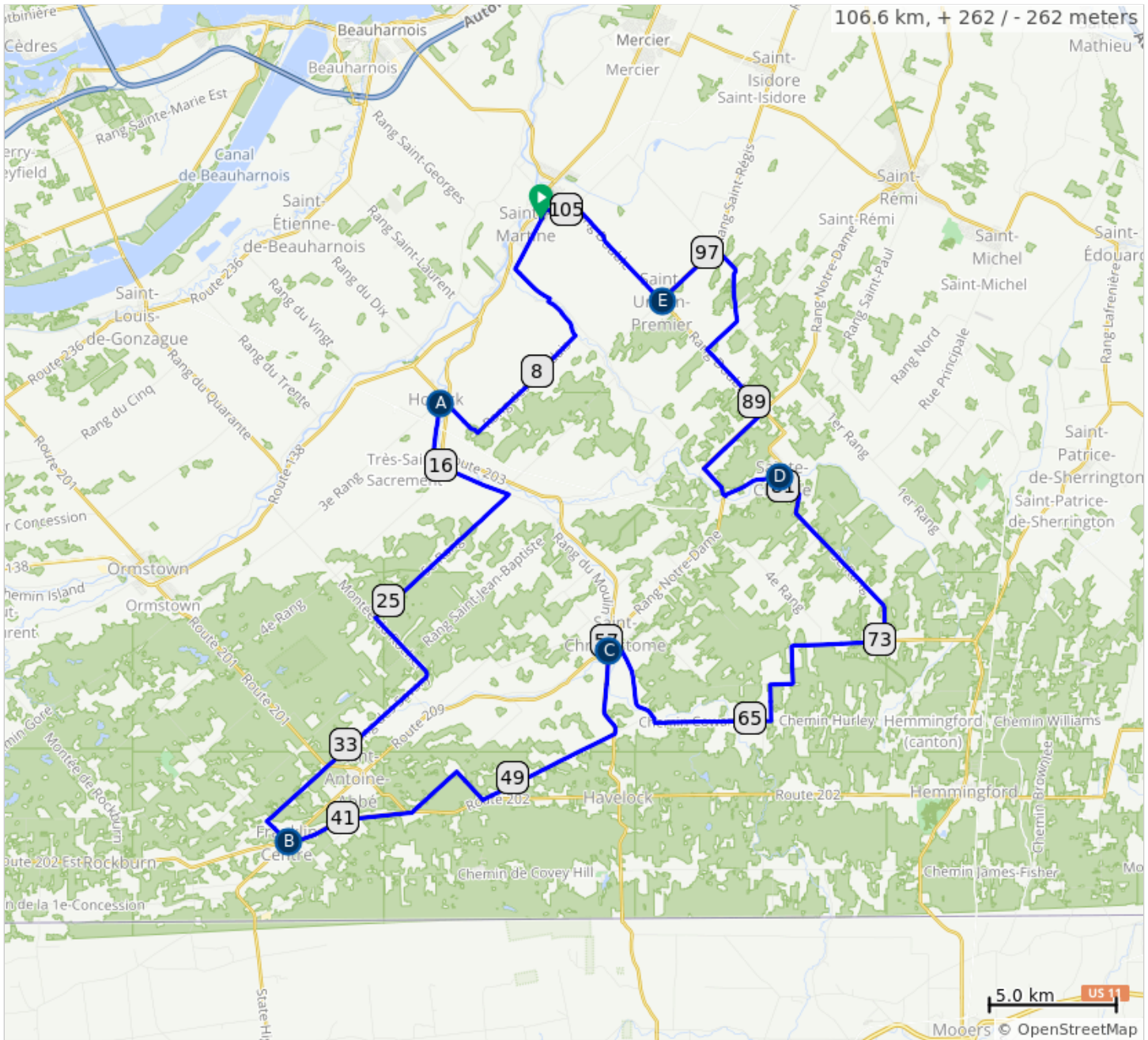


14.08-106 km W-MON-111A- SteMartine_SteClotildeChateauguay



A.	KM 13.3 - Marché Howick	D.	KM 81.6 - Dépanneur de la Place - LUNCH
B.	KM 38.6 - Dépanneur Amigos	E.	KM 99.6 - Dépanneur Saint-Urbain
C.	KM 56.6 - Marché Métro		



14.08-106 km W-MON-111A-SteMartine_SteClotildedeChateauguay

0.0	0.0	📍	Start of route
0.1	0.1	➡	DÉPART À : Droite sur la piste cyclable
2.3	2.3	⬅	Gauche sur Chemin de la Rivière des Fèves N
4.1	1.8	➡	Droite sur Montée de la Rivière des Fèves S
4.2	0.1	⬅	Gauche sur Chemin de la Rivière des Fèves S
6.0	1.7	➡	Droite sur Rang des Irlandais
11.4	5.4	➡	Droite sur Montée des Irlandais
13.0	1.6	⬆	Continuer sur Rue Bridge
13.2	0.2	⬅	Gauche sur Rue Bridge
13.3	0.1	💧	Dépanneur - Continuer sur Rue Bridge
13.4	0.1	⬅	Gauche sur Rue Colville
13.6	0.2	➡	Droite sur Chemin de la Rivière-des-Anglais

13.6 kilometers. +10/-11 meters

18.7	5.1	➡	Droite sur Rang 5
25.8	7.1	⬅	Gauche sur Montée du Rocher
29.0	3.1	⬆	Continuer sur Rang des Savary
34.1	5.2	⬆	Continuer sur Chemin Grimshaw
37.3	3.2	⬅	Gauche sur Montée Sharpe
38.5	1.2	⬅	Gauche sur QC-202 E
38.6	0.1	💧	Dépanneur - Continuer sur QC-202 E
43.6	5.0	↙	Légèrement à gauche sur Rang des Lemieux
46.0	2.4	➡	Droite sur Montée Benoît
47.5	1.5	⬅	Gauche sur QC-202 E
47.5	0.0	↙	Légèrement à gauche sur Rang Saint-Charles
53.3	5.8	⬅	Gauche sur Rue Notre-Dame/QC-203 N


39.7 kilometers. +172/-150 meters

56.6	3.4	💧	Dépanneur - Continuer sur Rue Notre-Dame/QC-203 N
57.2	0.6	➡	Droite sur Duncan
61.2	3.9	⬅	Gauche sur Chemin Cowan
65.7	4.6	⬅	Gauche sur Montée Poupart
67.1	1.4	➡	Droite sur Chemin Back Bush
73.1	6.0	⬅	Gauche sur Rang 3/QC-205 N
80.3	7.1	⬅	Gauche sur Rang 2/QC-205 N
80.8	0.6	➡	Droite sur Chemin de la Rivière/QC-205 N
81.5	0.6	⬅	Gauche sur Chemin de l'Église
81.6	0.2	🚰	LUNCH - Dépanneur - Continuer sur Chemin de l'Église

28.3 kilometers. +42/-39 meters

83.9	2.3	➡	Droite sur Montée du Ruisseau Norton/Rue Notre-Dame/QC-209 N
85.3	1.4	➡	Droite sur Grand Rang Sainte-Clotilde/Rue Notre-Dame/QC-209 N
88.6	3.3	⬅	Gauche sur Montée Hope/QC-205 N
91.9	3.3	➡	Droite sur Montée Gervais
93.4	1.5	⬆	Continuer sur Chemin de la Grande-Ligne
96.7	3.3	⬅	Gauche sur Montée de la Grande-Ligne/QC-207 S
99.6	3.0	➡	Dépanneur - Droite sur Rue Principale/Rang Double/QC-205 N
104.7	5.0	⬅	Gauche sur Rang Saint-Joseph/QC-205 N
105.4	0.8	➡	Droite sur Rue Hébert/QC-205 N
106.2	0.8	⬅	Gauche sur Rue de la Gare

24.6 kilometers. +21/-31 meters

106.6	0.4		End of route
-------	-----	---	--------------

0.4 kilometers. +0/-0 meters
