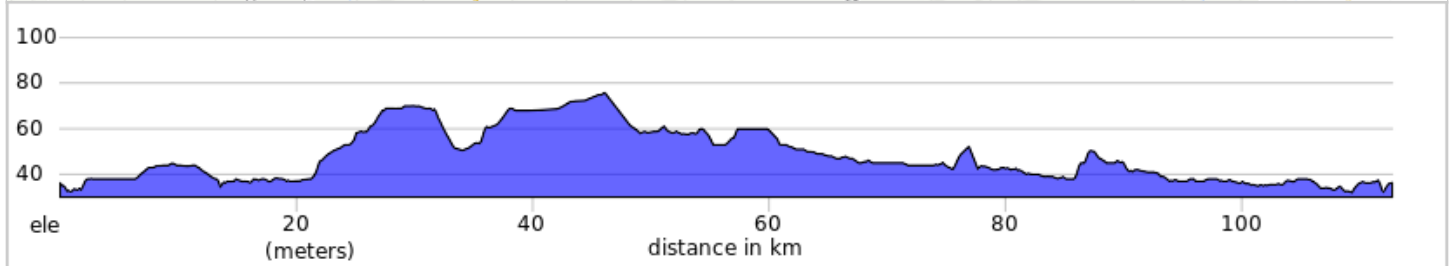
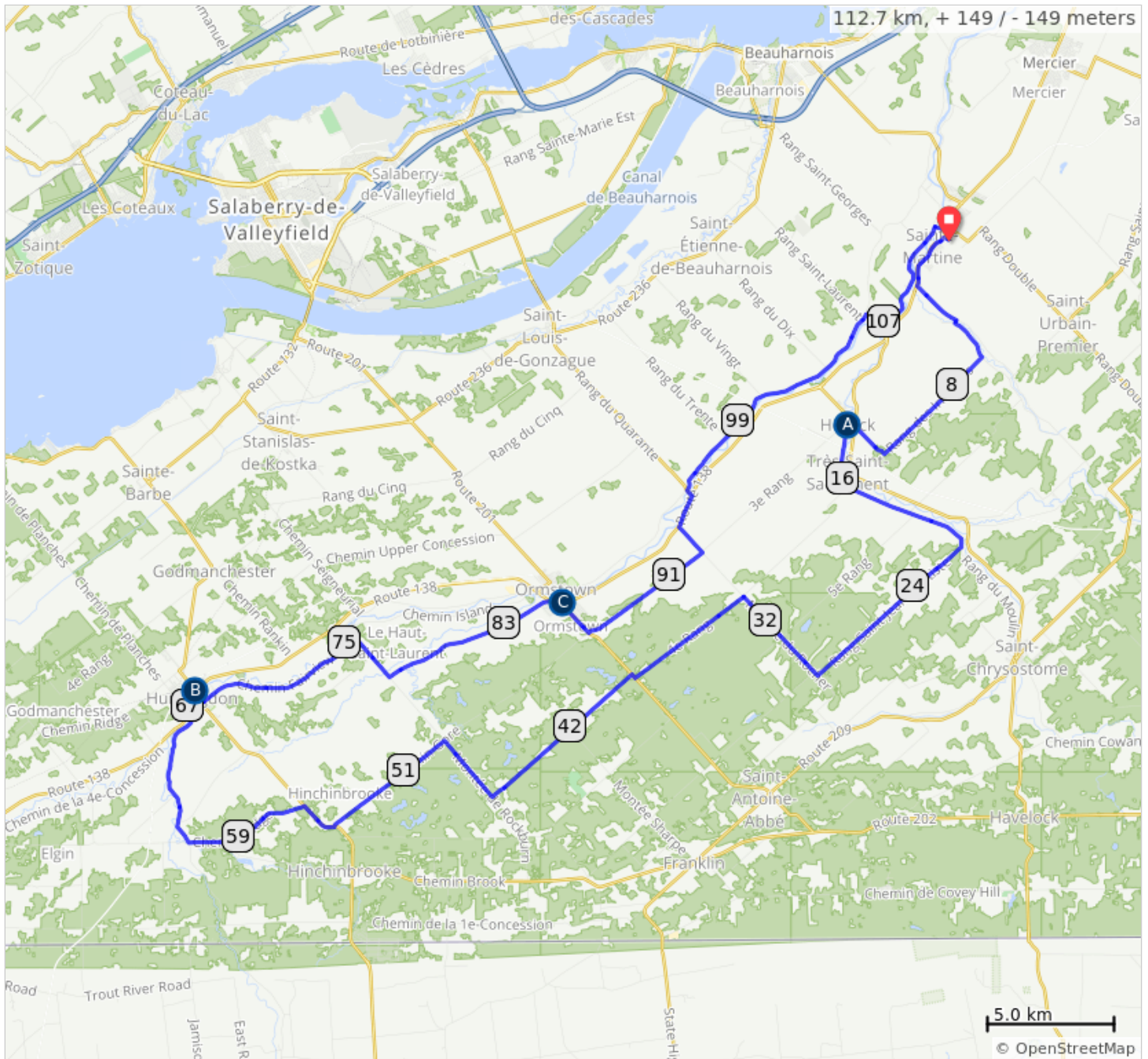


15.08-112 km W-MON-42- SteMartine_Huntingdon



- A. KM 13.7 - Marché Howick
- B. KM 67.7 - Dépanneur Couche-Tard - LUNCH
- C. KM 85.5 - Marché IGA



15.08-112 km W-MON-42-SteMartine_Huntingdon

0.0	0.0	📍	Start of route
0.0	0.0	←	DÉPART À : Gauche sur Rue des Copains
0.2	0.2	←	Gauche sur QC-138 O
2.5	2.3	←	Gauche sur Chemin de la Rivière des Fèves N
4.6	2.0	→	Droite sur Montée de la Rivière des Fèves S
4.7	0.1	←	Gauche sur Chemin de la Rivière des Fèves S
6.4	1.7	→	Droite sur Rang des Irlandais
11.8	5.4	→	Droite sur Montée des Irlandais
13.4	1.6	↑	Continuer sur Rue Bridge
13.7	0.2	←	Gauche sur Rue Bridge
13.7	0.1	🚰	Dépanneur - Continuer sur Rue Bridge
13.8	0.1	←	Gauche sur Rue Colville

13.8 kilometers. +17/-16 meters

14.0	0.2	→	Droite sur Chemin de la Rivière-des-Anglais
21.2	7.2	→	Droite sur Rang du Moulin
21.6	0.3	→	Droite sur Rang Saint-Jean-Baptiste
29.1	7.6	→	Droite sur Montée du Rocher
33.3	4.2	←	Gauche sur 4e Rang
38.7	5.3	→	Droite sur Chemin de Jamestown/QC-201 N
38.8	0.2	←	Gauche sur Rang des Botreaux
45.6	6.7	!	PRUDENCE - Pont de bois
46.1	0.6	→	Droite sur Montée de Rockburn
49.0	2.9	←	Gauche sur Chemin Gore
54.5	5.5	→	Droite sur QC-202 O
56.1	1.5	←	Gauche sur Chemin Ridge



42.3 kilometers. +70/-54 meters

61.1	5.0	→	Droite sur Chemin d'Athelstan
66.7	5.7	←	Gauche sur Rue Lorne
66.9	0.1	!	PRUDENCE - Pont étroit
67.0	0.1	→	Droite sur Rue Châteauguay/QC-138 E
67.4	0.4	↑	Continuer sur Rue Châteauguay/QC-138 E
67.7	0.3	🚰	LUNCH - Dépanneur - DEMI-TOUR sur Rue Châteauguay/QC-138 O
68.0	0.3	←	Gauche sur Rue Henderson/QC-202 E
68.4	0.4	←	Gauche sur Chemin Fairview
75.5	7.2	→	Droite sur Montée de Rockburn
77.9	2.4	←	Gauche sur Chemin de la Rivière aux Outardes
84.9	7.0	↑	Continuer sur Rue Roy
85.4	0.4	→	Droite sur Rue Bridge

29.3 kilometers. +15/-30 meters

85.5	0.2	🚰	Marché IGA - Continuer sur Rue Bridge
85.6	0.1	↑	Continuer sur Chemin de Jamestown/QC-201 S
87.1	1.5	←	Gauche sur Rang de Tullochgorum
92.5	5.5	←	Gauche sur Montée Bryson
93.9	1.4	→	Droite sur QC-138 E
95.2	1.3	←	Gauche sur Rang du 40
95.5	0.3	→	Droite sur Chemin de la Rivière Châteauguay
103.2	7.7	↑	Continuer sur Chemin de la Rivière Châteauguay
105.9	2.7	→	Droite sur Rang Touchette
111.6	5.8	→	Droite sur la piste cyclable
112.1	0.4	↑	Continuer sur la piste cyclable

26.7 kilometers. +32/-38 meters

112.2	0.2		Légèrement à droite sur Rue de la Station
112.4	0.1		Droite sur Rue de la Gare
112.7	0.4		End of route

0.7 kilometers. +1/-0 meters
